

**ТОШКЕНТ ИРРИГАЦИЯ ВА ҚИШЛОҚ ХЎЖАЛИГИНИ
МЕХАНИЗАЦИЯЛАШ МУҲАНДИСЛАРИ ИНСТИТУТИ**

Ер ресурсларини бошқариш факультети

«Давлат кадастрлари» кафедраси

“Ер ресурсларини бошқариш” фани

**ЕР РЕСУРСЛАРИНИ БОШҚАРИШДА АХБОРОТ
ТАЪМИНОТИ**

Тошкент - 2018

ЕР РЕСУРСЛАРИНИ БОШҚАРИШДА АХБОРОТ ТАЪМИНОТИ

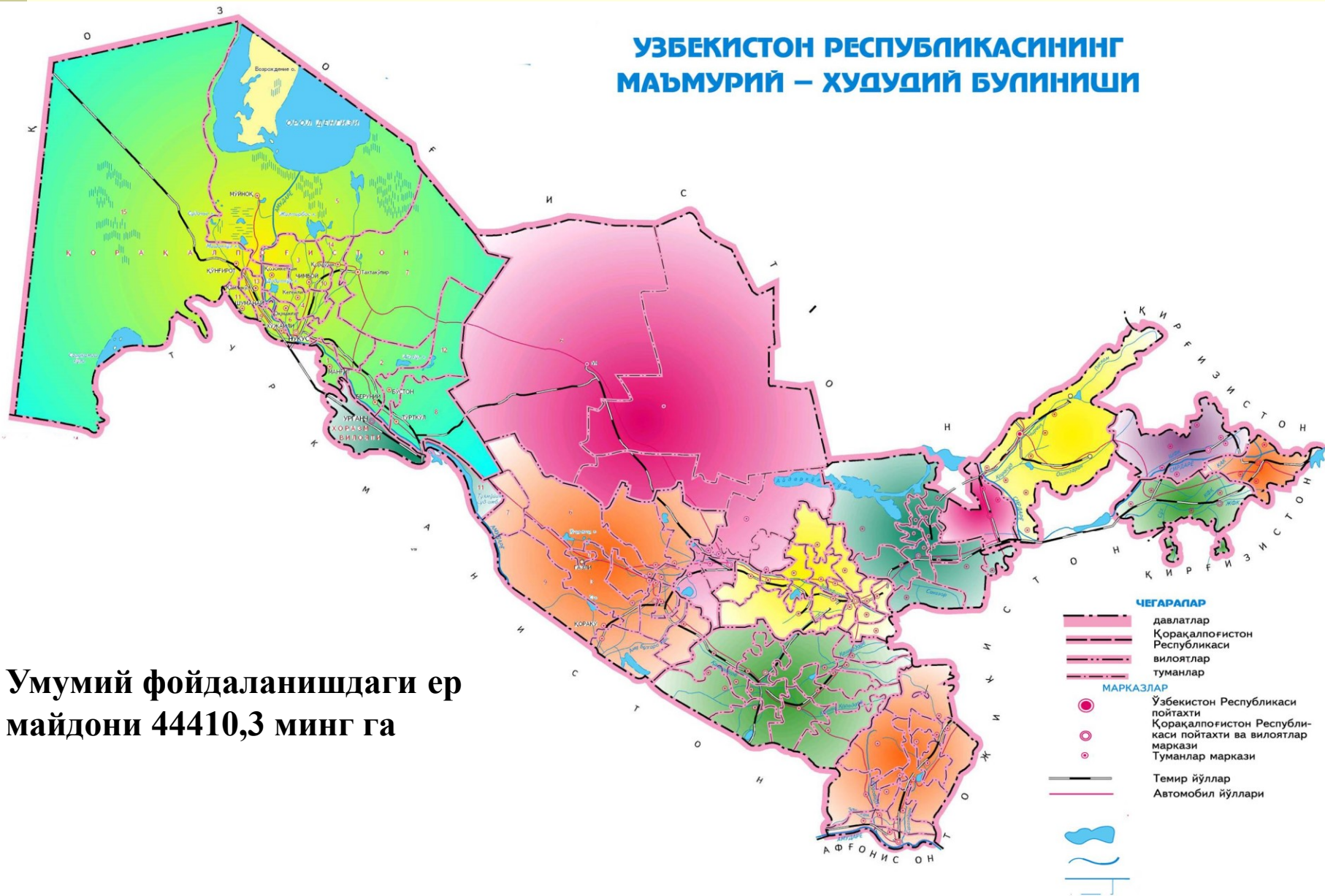
Режа:

- 1. Ер ресурсларини бошқаришда ахборотлар базасини яратишнинг мақсади ва вазифалари.**
- 2. Ер ресурсларини бошқариш бўйича ахборотлар тизими.**
- 3. Ер ресурслари тўғрисида ахборотларни таҳлил қилиш ва улардан фойдаланиш тартиби.**

Ер ресурслари тўғрисидаги ахборотлар базаси яратишнинг мақсади

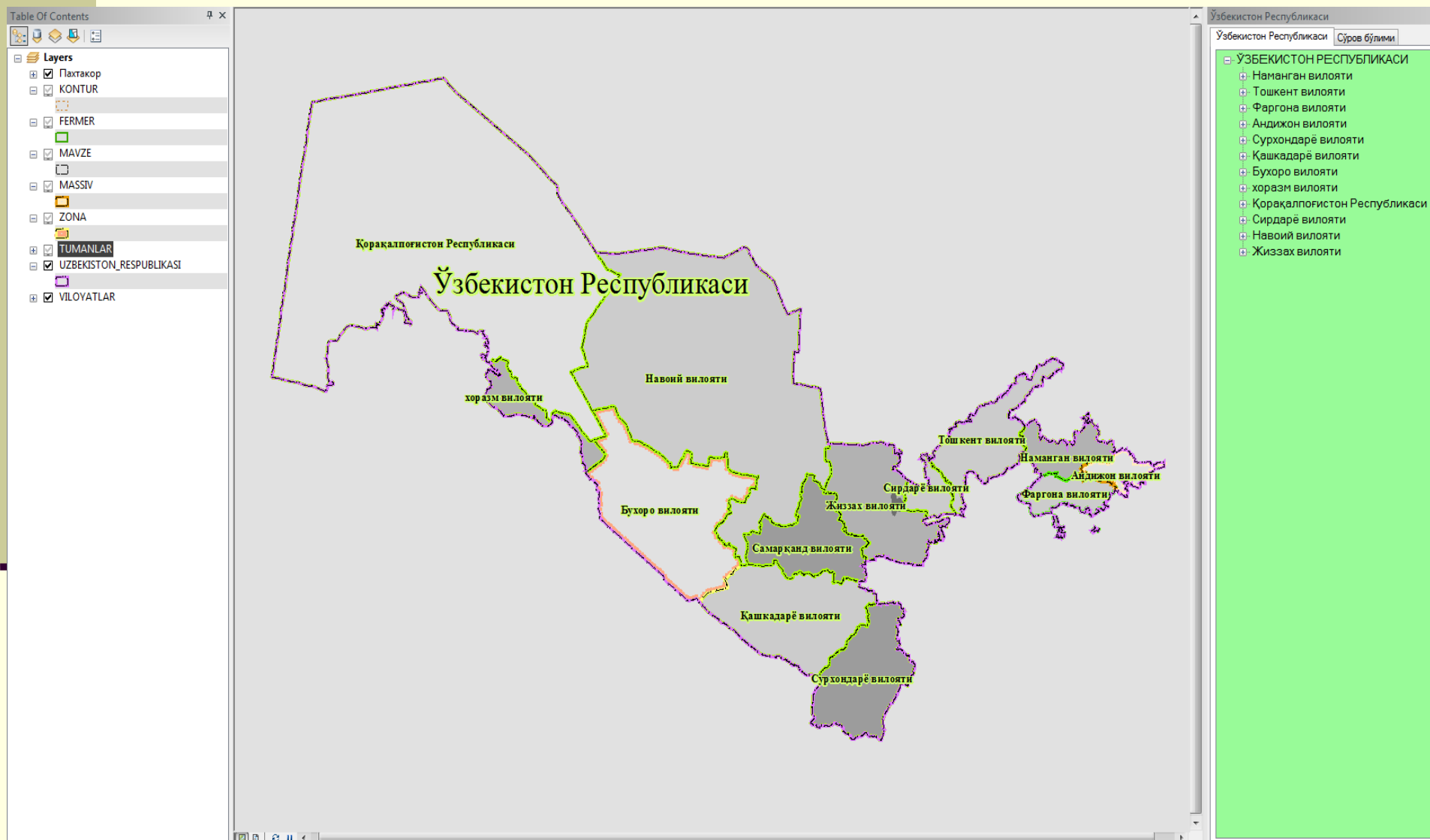
- республикада ер ресурсларини бошқариш мақсадида ер кадастри ва ер мониторингини юритиш ҳамда ерда ўтаказилган кузатув тадқиқот натижаларини йиғиш, тўплаш ва таҳлил қилиш орқали ер фондлари ҳолати тўғрисида тезкор маълумотларни олишга мўлжалланган тизимдир.

ЎЗБЕКИСТОН РЕСПУБЛИКАСИНING МАЪМУРИЙ – ХУДУДИЙ БУЛИНИШИ



Умумий фойдаланишдаги ер
майдони 44410,3 минг га

Маълумотлар базасини яратиш жараёни



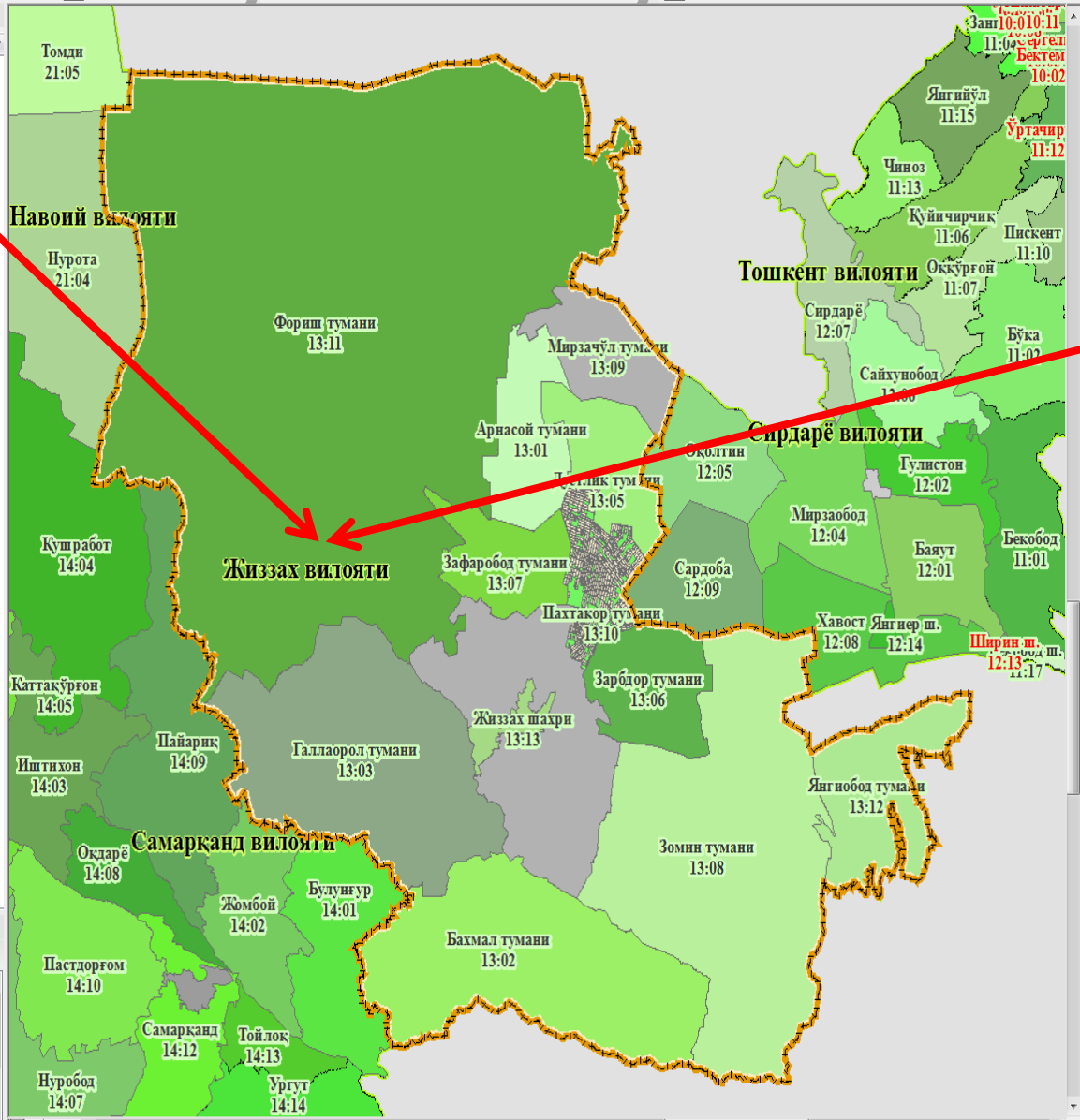
Яратилаётган тизимнинг афзалликларидан бири унинг қидирув дарчасининг мавжудлигидадир. Ушбу дарча асосида тез суръатларда ердан фойдаланувчиларнинг картографик ва атрибутив маълумотларини топишимиз мумкин бўлади.

Маълумотлар дарчаси

Қидирув дарчаси

асосиба мужжасамлашган.

Вилоятнинг номи	Жиззах
Ташкил толган	29.12.1973 й.
Майдони (минг км2)	21,21
Аҳолиси (минг киши)	1186,6
Туманлар сони ва номи	12 та: - Арнасой, Бахмал, Дўстлик, Жиззах, Зарбдор, Зафаробод, Зомин, Мирзақўл, Пахтакор, Янгибод, Фориш, Галлаорол
Шаҳарлар сони ва номи	7 та: - Жиззах, Гагарин, Даштобод, Дўстлик, Маржонбулок, Пахтакор, Галлаорол
Шаҳарчалар сони ва номи	8 та: - Бўстон, Зарбдор, Зафаробод, Зомин, Усмаат, Учқулоч, Янгиқилшок, Қўйтош
Қишлоқ фуқаролар йиғини сони	95
Вилоят маркази	Жиззах шаҳри
Худуднинг иқлими	Иклими кескин континентал. Январ ойининг ўртача харорати - 1 дан - 4 градусгача, июль ойиники 28 градус. Йиллик ёғин 250 - 300 мм. Вегетация даври 210 - 240 кун. Йиллик қуёшли кунлар 2800-3000 соат.
Аҳолиси	Аҳолиси 1 км2 га 176,59 киши тўри келади (2012). Шахарликлар 40%, қишлоқ, аҳолиси 60% ни ташкил этади
Ҳўжалиги	Жиззах вилояти Республика ишлаб чиқариш ва маданий таракқиётида салмоқли ўрин тутади. Ҳусусан, пахта, галла, сабзавот, мева, чорва маҳсулотлари етиштирилади. Қурилиш материаллари халқ истеъмол моллари ишлаб чиқарадиган корхоналар салмоғи ошган. Фаолият кўрсатаётган 9400 га яқин ҳўжалик субъектларининг қарийб 8300 таси нодавлат ҳўжалиқлардир.
Қишлоқ ҳўжалиги	Массив қишлоқ ҳўжалигининг асосий тармони пахтачилик ва галлачилик. Пахта экони майдони массивдаги суғориладиган ер майдонининг асосий қисмини ташкил этади. Вилояда галлачиликни ривожлантириш учун табиий шароитлар ва бошқа имкониятлар мавжуд.



- ЎЗБЕКИСТОН РЕСПУБЛИКАСИ
 - Наманган вилояти
 - Тошкент вилояти
 - Фаргона вилояти
 - Андижон вилояти
 - Сурхондарё вилояти
 - Қашқадарё вилояти
 - Бухоро вилояти
 - хоразм вилояти
 - Қорақалпоғистон Республикаси
 - Сирдарё вилояти
 - Навоий вилояти
 - Жиззах вилояти**
 - Янгибод тумани
 - Бахмал тумани
 - Арнасой тумани
 - Дўстлик тумани
 - Пахтакор тумани
 - Зафаробод тумани
 - Зарбдор тумани
 - Зомин тумани
 - Галлаорол тумани
 - Жиззах шаҳри
 - Фориш тумани

- ZONA
- TUMANLAR
- UZBEKISTON RESPUBLIKASI
- VILOYATLAR

Ер ресурслари тўғрисидаги ахборотлар базасини шакллантириш **бошқичлари**

- Республикада ер ресурсларини бошқаришда ахборот таъминоти қуйидаги тизимларни ўз ичига олади:
 - а) қуйи даража – Ер ресурслари ва давлат кадастри бўлимлари туман мажмуалари;
 - б) ўрта даража - Ер ресурслари ва давлат кадастри бошқармаси вилоят мажмуалари;
 - в) Республика даражаси - Ўзбекистон Республикаси “Давергеодезкадастр” қўмитаси.

Ер ресурслари тўғрисида ахборотлар тизими

Ер ресурслари тўғрисидаги ахборотлари ер фонди тоифаларга мувофиқ бўлган қуйидаги кичик тизимларга бўлинади:

- - қишлоқ хўжалиги мақсадидаги ерлари;
- - аҳоли пунктлари ерлари:
- - саноат, транспорт, алоқа, муҳофаа ва бошқа мақсадлардаги ерлар;
- - табиатни муҳофаза қилиш, соғломлаштириш, реакцион мақсадлардаги ерлар:
- - тарихий-маданий мақсадлардаги ерлар;
- - ўрмон фонди ерлари;
- - сув фонди ерлари;
- - захира ерлар.

Ер ресурслари тўғрисидаги ахборотлардан қуйидаги мақсадларда фойдаланилади:

- ❖ давлат ер кадастри юритиш;**
- ❖ ер мониторингини юритиш;**
- ❖ ер тузиш ишларини ташкил қилиш;**
- ❖ ер фондидан мақсадли ва оқилона фойдаланиш буйича чора-тадбирлар ишлаб чиқиш;**
- ❖ ерларни муҳофаза қилиш тадбирларини ўтказиш;**
- ❖ ер ресурсларини давлат томонидан назорат қилиш;**
- ❖ ер ресурсларини бошқаришга доир функцияларни амалга ошириш ва ҳ.к.**

Ер ресурслари тўғрисидаги ягона ахборотлар базасини шакллантириш ишлари натижасида:

- ер кадастри ва ер мониторингини ўтказишда фойдаланилган ерларда ўтказилган тупроқ, геоботоник, гидрогеологик ва бошқа тадқиқотлар, ердан фойдаланувчиларни рўйхатга олиш, ерларни миқдорий ҳисобга олиш, тупроқ бонитировкаси ва ерларнинг қиймат баҳолари маълумотларидан ташкил топган республика ер ресурсларини бошқаришнинг марказий ахборотлар тизими яратилади.

Ер ресурслари тўғрисидаги ахборотларни ўрганиш, тахлил қилиш

- Ер ресурслари тўғрисидаги ахборотлар маълум давр учун аниқ сифат ва миқдор кўрсаткичларида ифодаланади.
- Ер ресурслари ҳолати тўғрисида тезкор маълумотлар, ҳисоботлар, илмий прогнозлар, мавзули хариталар ва бошқа материаллар тузилиб чиқилади ва улар тегишли давлат органларига такдим этилиб борилади.

Эътиборларингиз учун
рахмат!