



## Қишлоқ хўжалик илмий ишлаб чиқариш Маркази

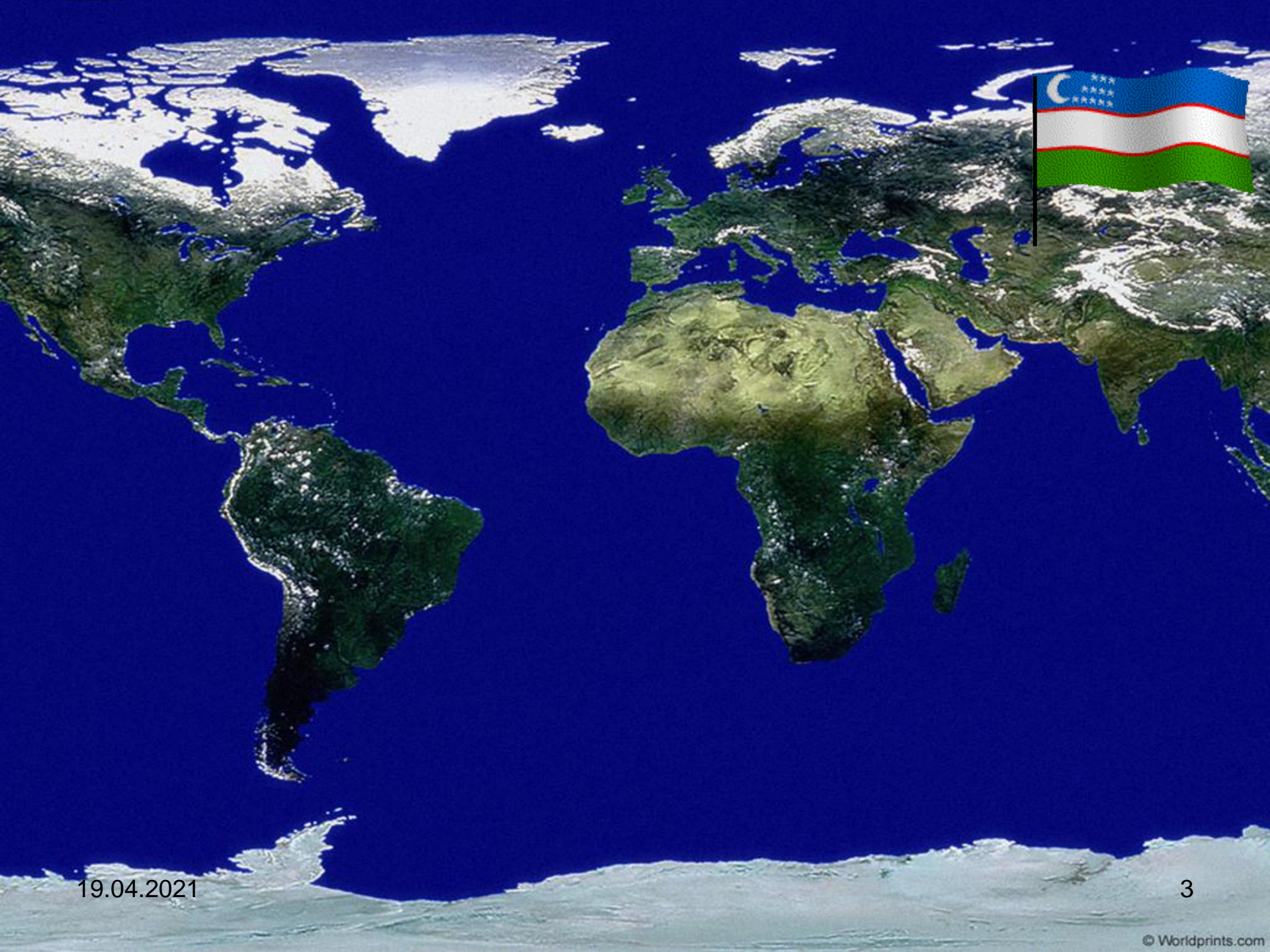
7.1.1. Ўзбекистон Республикасининг бозор иктисодиётига  
утиш давридаги фундаментал муаммолари

Мавзу: «Ўзбекистонда ер бозорини шакллантиришнинг  
илмий асосларини ишлаб чиқиш»









19.04.2021

# **Илмий тадқиқот ишининг мақсади:**

Хусусийлаштиришга оид республикада  
ягона ер участкаларини рўйхатлаш  
маълумотлар базасини яратиш

# Муаммонинг долзарблиги

# Муаммонинг ўрганилганлик даражаси

Ер бозорини шакллантиришни илмий–услубий асосларини ишлаб чиқиш, ерни олди – сотди шакллари ва услубларини қўллаш, ер учаскасини хусусийлаштириш, бу жараённи инвестициялаш, ипотека кредитлаш, ерга эгалик қилиш ва фойдаланишга оид қимматбаҳо қоғозлар билан муомала қилишда кенг қамровли рағбатлантириш заруриятлари муаммонинг долзарблигини белгилайди.

# Муаммонинг ўрганилганлик даражаси

Ер бозорини такомиллаштириш ва ер қийматини табақалашган услубларда аниқлаш муаммоларига йирик халқаро, республика ва минтакавий илмий-амалий анжуман ҳамда семинарлар, нуфузли иқтисодий журнал ва илмий асарлар бағишланган.

Илмий тадқиқот ишларининг асосий ғоялари, назарий-услубий ёндошувлар ва уларни амалиётга тадбиқ этиш натижалари бир қатор илмий мақолаларда, илмий услубий тавсияларда, маърузалар матнида ҳам ўз аксини топган. Лекин, иқтисодиёт илми ҳозирги кунгача бу масалаларни амалиёт талаби даражасида еча олмаганлиги сабабли юқорида қайд этилган муаммолар бўйича тадқиқоқлар ўтказишни давом эттиришни тақозо этмоқда.

# Муаммонинг ўрганилганлик даражаси

Олимларнинг илмий изланишларига қарамасдан бозор муносабатларининг изчил шаклланиши даврида ва бу жараёнда ер бозорини самарали бошқаришни такомиллаштириш муаммолари етарли даражада илмий жиҳатдан ўрганилмаган. Бу эса илмий тадқиқотлар изланиш мавзусининг танланишига асос бўлди.

Мазкур илмий-тадқиқотнинг мақсади ер бозорини самарали бошқаришнинг илмий методологиясини ўрганишда муаммога яхлит ва мурракаб жараён сифатида тизимли ёдошув ва ер бозорига хизмат килувчи маълумотлар тизимини яратиш заруриятини асослаш киради.



## Ер бозорини тартибга солишга қаратилган ҳуқуқий манбалар

- Ўзбекистон Республикаси «Конституцияси» (08.12.1992 й.);
- «Ер кодекси» (30.04.1998й.) 2003-2004 йиллардаги тuzатишлар билан;
- Табиатни муҳофаза қилиш тўғрисида қонун (09.12.1992й.);
- Алоҳида муҳофаза этиладиган табиий ҳудудлар тўғрисида қонун (07.05.1993й.);
- Экологик экспкртиза тўғрисида қонун (25.05.2000й.);
- Давлат ер кадастри тўғрисида қонун (28.08.1998й.);
- Давлат кадастрлари тўғрисидаги қонун (15.12.2000й.);
- Жиноят кодекси (22.09.1994й.);
- Маъмурий жавобгарлик тўғрисидаги кодекс (22.09.1994й.);
- Фуқаролик кодекси (21.12.1995й. ва 29.08.1996й.) ;
- Кишлоқ хужалигида ислохотларни чуқурлаштиришнинг энг мухим йуналишлари тугрисида УзР Президенти Фармони (24.03.2003);
- 2006 йил 24 июлдаги УП-3780 сонли "Юридик шахслар ва фуқароларнинг бинолари ҳамда иншоотлари билан банд бўлган ер участкаларини хусусийлаштириш тўғрисида"ги Президент Фармони
- 2006 йил 26 июлда "Юридик шахслар ва фуқароларнинг бинолари ҳамда иншоотлари билан банд бўлган ер участкаларини хусусийлаштириш тўғрисида"ги Президент Фармонини бажаришга оид Вазирлар Маҳкамасининг 117-сонли Қарори

Ер участкасига бўлган ҳуқуқларни рўйхатга олиш ишларини ер майдони тахминан Ўзбекистон майдонига тенг бўлган, аҳолисининг сони Ўзбекистондаги **27 млн. дан фарқли ўлароқ 9 млн. кишини** ташкил қиладиган мамлакат – Швецияга нисбатан таққосласак, ушбу муаммонинг қанчалик катта аҳамиятга эга экани янада равшанлашади.

Швецияда ер участкаларини рўйхатга олиш бўйича компьютер тизимида ҳозирги кунда **9 млн. объект** тўғрисидаги маълумот сақланади.

Тизим кунига **320 минг битимни** қайта ишлайди. Ахборот базаси ҳар куни янгиланиб борилади. Банклар ва брокерлар тизимнинг асосий мижозлари ҳисобланади.

Швецияда ер участкасига бўлган ҳуқуқларни рўйхатга олиш тизимини шакллантириш ўз якунига етган бугунги кунда давлат **37 млн. евро** миқдорида маблағ қўйган ҳолда рўйхатга олиш йиғимлари сифатида йилига **625 млн. евро**гача даромад олмоқда.

Натижада давлат ушбу тизимга қўйган маблағларини тўла қайтарибгина қолмай, уларни сезиларли даражада кўпайтирмоқда ва ўз навбатида мамлакат ривожининг бошқа муҳим йўналишларини сармоя билан таъминлаш имкониятига эга бўлмоқда (TACIS лойиҳаси FDUZ 9604, Тошкент, 2005 й.).

# Тадқиқот объекти

Республика ер фонди ва  
ердан фойдаланувчи субъектлар

- ❖ 44 млн 410,3 минг гектардан иборат ер фонди
- ❖ 5,5 млн дан ортиқ ердан фойдаланувчи субъектлар



## Ер фондининг тоифалари бўйича тақсимланиши (2006 йил 1 январ ҳолатига кўра)

Ер фондининг тоифалари	Жами майдон		шундан суғориладигани	
	минг.га	фоиз	минг.га	Фоиз
Қишлоқ хўжалигига мўлжалланган ерлар	22371,3	50,4	4200,6	97,8
Аҳоли пунктлари ерлари	237,8	0,5	48,5	1,1
Саноат, транспорт, алоқа, муҳофаа ва бошқа мақсадларда фойдаланиладиган ерлар	1970,9	4,4	11,4	0,3
Табиатни муҳофаза қилиш, соғломлаштириш, рекреация мақсадларида фойдаланиладиган ерлар	72,4	0,2	0,6	0
Тарихий-маданий аҳамиятга молик ерлар	0,3	0	0	0
Ўрмон фонди ерлари	8543,8	19,2	25,5	0,6
Сув фонди ерлари	825,3	1,9	4,5	0,1
Захира ерлар	10388,5	23,4	4,2	0,1
<b>Жами ерлар:</b>	<b>44410,3</b>	<b>100</b>	<b>4295,3</b>	<b>100</b>

## Хусусийлаштиришга мўлжалланган ер участкалари сони ва майдони

Т/р	Вилоятлар	Ердан фойдаланувчилар сони	Умумий майдон, минг га
1	Қорақалпоғистон Республикаси	992	1300
2	Андижон	5085	14.9
3	Бухоро	3953	138.5
4	Жиззах	388	23.5
5	Қашқадарё	1031	47.7
6	Навоий	1274	54.3
7	Наманган	2081	48,2
8	Самарқанд	2914	95.7
9	Сурхондарё	1600	109,8
10	Сирдарё	469	6.8
11	Тошкент	3075	71,1
12	Фарғона	5263	48,7
13	Хоразм	2148	11.7
	<b>ЖАМИ:</b>	<b>30273</b>	<b>1970,9</b>

**Саноат, транспорт, алоқа, мудофаа мақсадларида ва бошқа мақсадларда фойдаланиладиган ерлар**  
Саноат, транспорт, алоқа, мудофаа ва бошқа мақсадларда фойдаланиладиган ерларга белгиланган мақсадларда фойдаланиш учун юридик шахсларга берилган ерлар киради. Бу тоифадаги ерлар ташкилотларга юкланган вазифаларни бажариш учун белгиланган тартибда норматив ёки лойиҳа-техник ҳужжатлар асосида берилади. Саноат, транспорт, алоқа, мудофаа ва бошқа мақсадларда фойдаланиладиган ерларнинг майдони 2006 йил 1 январ ҳолатига кўра **1970,9 минг** гектар ёки жами ерларнинг **4,4 фоизини** ташкил қилади. Бундай ерларнинг Қорақалпоғистон Республикаси ва вилоятлар бўйича тақсимланиши куйидаги жадвалда келтирилган.



# Хусусийлаштирилдиган томорқа ерлар майдони динамикаси, минг га

Ер турлари	01.01.2000 й. ҳолатидаги майдони	01.01.2006 й. ҳолатидаги майдони
Томорқа ерлар	642,9	691,3
шу жумладан, суғориладигани	481,9	522

# ТАДҚИҚОТ ПРЕДМЕТИ

Ўзбекистон Республикасида ер участкасини хусусийлаштиришнинг шаклланиши, функцияси, давлат механизми ва ер участкасини рўйхатлашнинг табақалашган тизимини такомиллаштиришга қаратилган ташкилий-ҳуқуқий ва иқтисодий-ижтимоий муносабатлар

## Тадқиқот жараёнида қуйидаги вазифаларни ҳал қилиш кўзда тутилган:

- ☞ иқтисодиётни эркинлаштириш ва иқтисодиёт тармоқларида ислоҳотларни чуқурлаштириш шароитида ер участкасини хусусийлаштириш жараёнини таҳлил қилиш;
- ☞ ер участкасини руйхатлаш маълумотлар банкини шакллантиришда ривожланган давлатлар тажрибасини ўрганиш;
- ☞ ер участкаларига бўлган ҳуқуқларни руйхатга олиш бўйича мавжуд услубиятларни ўрганиш;
- ☞ ер участкасини хусусийлаштиришга оид руйхатлашни шакллантириш заруриятини асослаш;
- ☞ ер бозорини тартибга солиш механизмларини ахборот манбаси сифатида юритишни асослаш;
- ☞ ахборотлар технологиясини такомиллаштириш, ягона тизимга келтириш, маълумотларни сақлаш, янгилаш ва фойдаланувчиларга ишончли ва тежамли ҳолда етказиш услубини ишлаб чиқиш.



# Тадқиқот усули

Иқтисодий таҳлил, мониторинг  
кузатиш, статистик гуруҳлаш,  
илмий гуруҳлаш, таққослаш,  
математик моделлаштириш,  
индекс, эксперт баҳолаш,  
башорат ва бошқа усуллар

# Тадқиқотнинг илмий янгилиги

ер участкасини хусусийлаштириш  
максадида маълумотлар банкини  
яратиш бўйича белгиланган мақсад  
ва вазифаларни бозор иқтисодиёти  
усули, тамойиллари ва талаблари  
асосида ҳал этилиши

# Тадқиқот ишидан кутилаётган натижа

Тадқиқот ишининг амалиётдаги аҳамияти ва натижалари ер участкасини хусусийлаштириш назарияси ва амалиётининг мақсадли йўналишини белгилаш, ер участкасини олди-сотди ва ижарага бериш ҳамда хусусийлаштириш мақсадида маълумотлар банкини яратиш

Ишлаб чиқилган «Еравтобанк» рўйхатлаш компьютер дастурини Республика миқёсида маъмурий туманлардаги ер ресурслари ва давлат кадастри хизмати амалиётида қўллаш эвазига қуйидаги натижаларга эришилади.

- Ер участкаларига бўлган ҳуқуқларни рўйхатга олишни такомиллаштиришда хужжатларни расмийлаштиришни тартибга солиш имкониятларни пайдо бўлади;

- Рўйхатлашни такомиллаштириш эвазига, йўл қўйилаётган хато ва камчиликлар 5-10 баробарга камаяди ҳамда хужжатлар хажмини 10 мартагача камайтиришга эришилади;

- Лойиҳа натижаларини амалиётда тадбиқ этиш эвазига кутиладиган иқтисодий самара республика бўйича 1,5 млрд сўмни ташкил этади.

Рўйҳатлашни автоматлаштиришнинг бевосита самарасидан ташқари кўйидаги билвосита самараларга эришиш кўзда тутилади:

- иш сифатини ва мутахассислар малакасини ортиши;
- ишлаб чиқариш маданиятини ўсиши маълумотларни аниқлиги ва ҳаққонийлигига эришиш;
- ердан фойдаланувчи субъектлар ўртасида, субъектлар ва давлат органлари ўртасидаги низоларни тезкор ва ўз вақтида бартараф этиш имкониятлари ортади;
- ердан фойдаланувчи субъектларнинг ҳуқуқий ҳимояси ортади ва барқарор фаолияти таъминланади.
- ягона ер солиғи қийматини белгилаш бўйича ҳисоб-китобларда аниқлик ортади ва бу соҳада тезкор маълумотлар олиш имконияти кучаяди.

Лойиҳада тавсия этилган ечимларни республикамиз туманларидаги барча ердан фойдаланувчи субъектлардаги ер участкалар учун амалга оширилса рўйҳатлашда янги технологияларни қўллашга ва ягона тизимни жорий этишга асос яратилади.

❖ Республикамиздаги мавжуд ер ресурсларини ердан фойдаланувчилар ўртасида тақсимот қилишда ер участкаларини рўйхатга олиш муҳим вазифа эканлиги илмий тадқиқотни бажариш жараёнида аниқланди.

❖ Ер участкаларини рўйхатлаш солиқ тизимини тартибга солиш, ердан фойдаланишни назорат қилиш ишларини самарадорлигини ошириш иш натижасида аниқланди.

❖ Рақамли кадастр харитасини яратиш асосида рўйхатга олишни такомиллаштириш имконияти бу йуналишни истиқболлини очиб берди.

❖ Ер участкасини давлат рўйхатига олишда рақамли кадастр хариталарини тузишдан асосий мақсад, ердан оқилона фойдаланишни бошқаришни тартибга солишдан иборатлиги ўз тасдиғини топди.

❖ Бу ғояни амалда тадбик қилиш ер кадастри ишлаб чиқариш жараёнини такомиллаштиришга ва соҳа ходимларини меҳнат ва вақт сарфини камайтиришга олиб келади.



**Эътиборингиз учун раҳмат!**

RUN : форма



## **YER MA'LUMOTLAR BAZASI**

**1. Ma'lumot kiritish va o'zgartirish**

**2. Ma'lumot izlash**

**3. Ma'lumotlarni qog'ozga chiqarish**

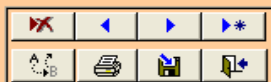
# MA'LUMOT KIRITISH VA O'ZGARTIRISH

[Tomarqalar](#)
[Yer uchastkalari](#)
[Shirkat xo'jaliklar](#)
[Shirkat xo'jaligidagi ob'ektlar](#)
[Tumanlar](#)
[Tumandagi ob'ektlar](#)

Tomarqa

## YER UCHASTKASI

Subekt nomi	Maxsudiy B.Yu.	Kadastr raqami	20:06:01:02:08:0002	Yer uchastka plani
Aholi soni	3			
Oila soni				
Tashkil topgan j	12.12.1975			
Shirkat xo'jalik				
A. Hamroyev				
<b>Ekin yeri</b>				
Lalmi yerlar	0,12			
Sug'oriladigan	3			
Bog' va mevali	0,025			
Imorat yeri	0,32			
Yer maydoni	3,49			



## SHIRKAT XO'JALIGIDAGI OB'EKTLAR HAQIDA AXBOROT

Bog'zor	<input type="text" value="1"/>	Sug'oriladigan	<input type="text" value="0"/>
Uzumzor	<input type="text" value="1"/>	Sug'oriladigan	<input type="text" value="0"/>
Tutzor	<input type="text" value="1"/>	Sug'oriladigan	<input type="text" value="1"/>
Mevali ko'chtzor...	<input type="text" value="1"/>	Sug'oriladigan	<input type="text" value="0"/>

**Daraxtzorlar jami**  **Sug'oriladigan**

Ekin jami	<input type="text" value="4"/>	Sug'oriladigan	<input type="text" value="0"/>
Bo'z yerlar jami	<input type="text" value="1"/>	Sug'oriladigan	<input type="text" value="0"/>
Pichanzor jami	<input type="text" value="0"/>	Sug'oriladigan	<input type="text" value="0"/>
Yaylov jami	<input type="text" value="1"/>	Suv b'ln ta'minl.	<input type="text" value="0"/>

**Q.X. yer turlari**  **Sug'oriladigan**

Imorat yeri	<input type="text" value="2"/>	Sug'oriladigan	<input type="text" value="5"/>
Ekin yeri:	<input type="text" value="2"/>	<b>Tomarqa yeri</b>	<input type="text" value="9"/>

Ihota daraxtzorlar	<input type="text" value="2"/>	Sug'oriladigan	<input type="text" value="2"/>
Terakzor	<input type="text" value="2"/>	Sug'oriladigan	<input type="text" value="10"/>

**Jami o'rmon**  **Sug'oriladigan**

Daryo va soylar	<input type="text" value="2"/>	Ko'llar	<input type="text" value="1"/>
Suv ombor va havzak	<input type="text" value="3"/>	Kanal, kollektor	<input type="text" value="2"/>

**Suv ostidagi yerlar**

Yo'l, so'qmoq va chor	<input type="text" value="10"/>	Butazor	<input type="text" value="6"/>
Ijtimoiy hovli, ko'cha v	<input type="text" value="0"/>	Ijtimoiy binolar	<input type="text" value="0"/>
QXda foydalanilmaydi	<input type="text" value="9"/>	Meliorativ yerlar	<input type="text" value="10"/>

**Jami Q.X.da foydalanilmaydigan yerlar**


**Umumiy yer maydoni**

**Sug'oriladigan umumiy yer maydoni**

Tashkil topgan vaqti:  Ob'ekt nomi  Satrlar:

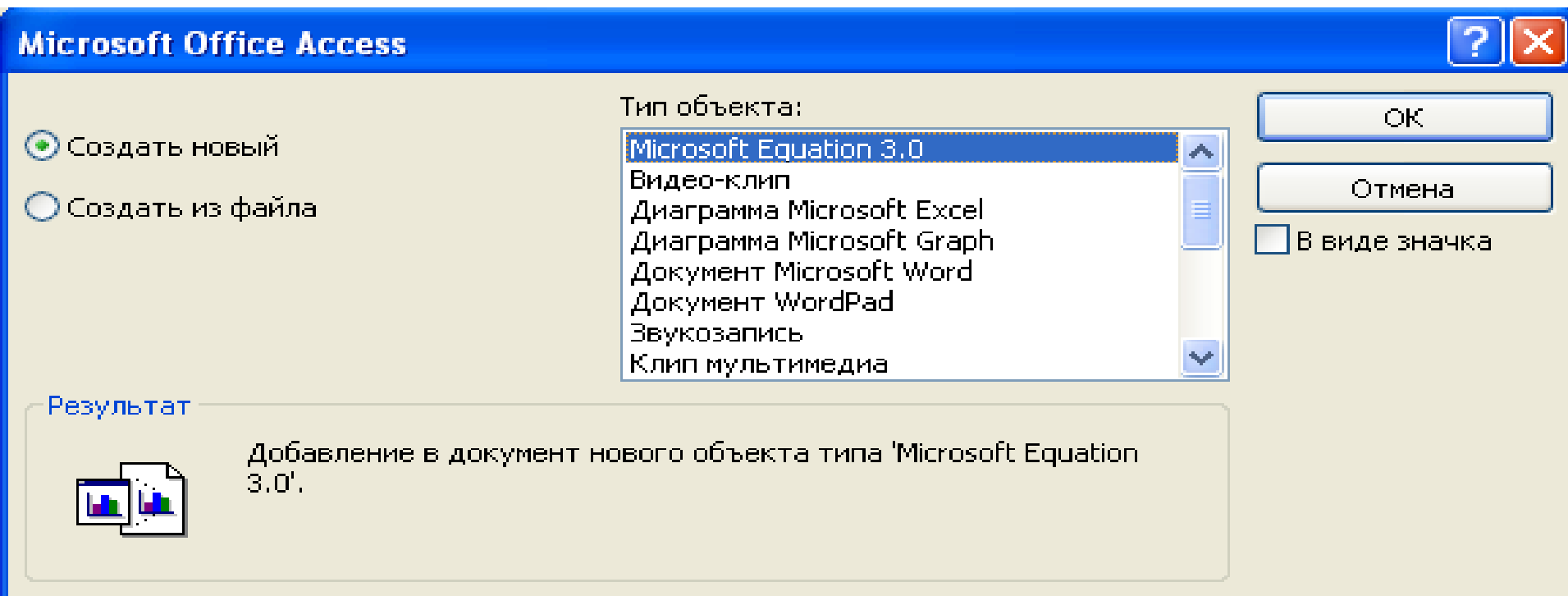
**Mulkdor**  Kadastr raqami  Tuman

Oila soni  Yo'nalish

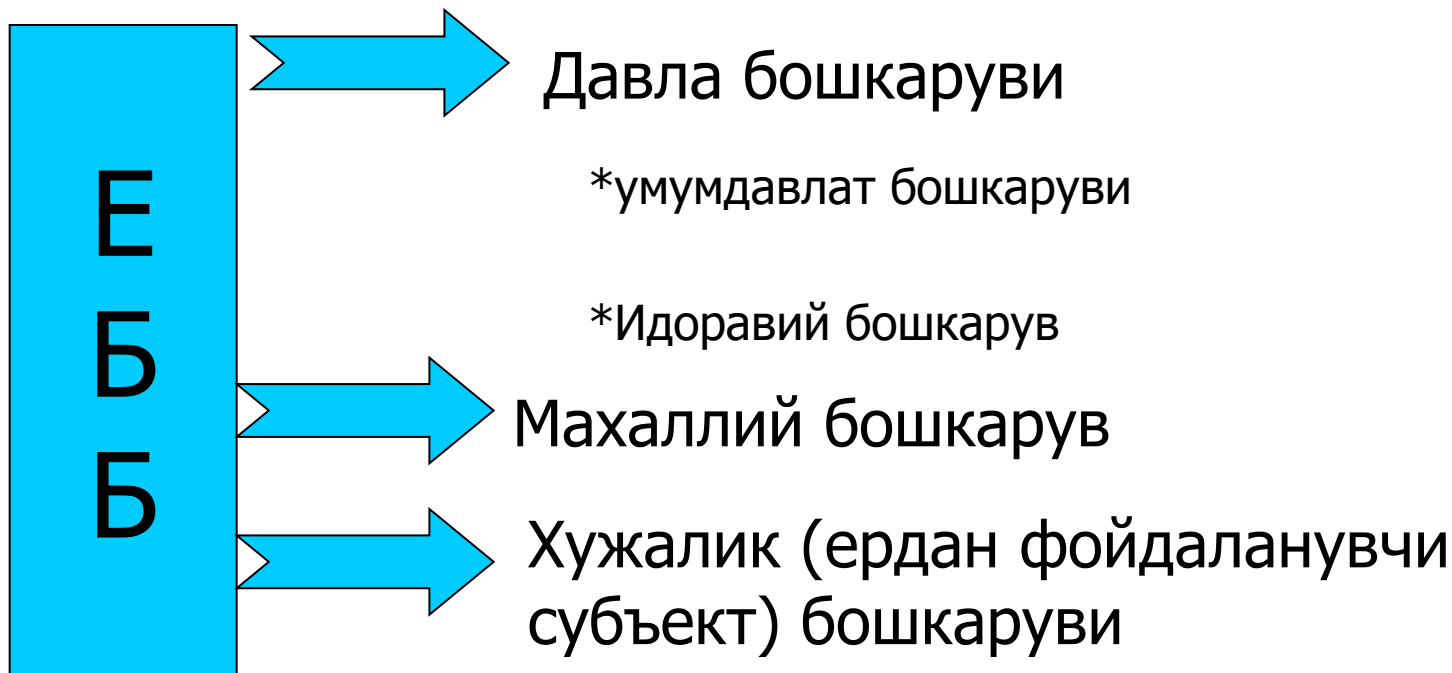




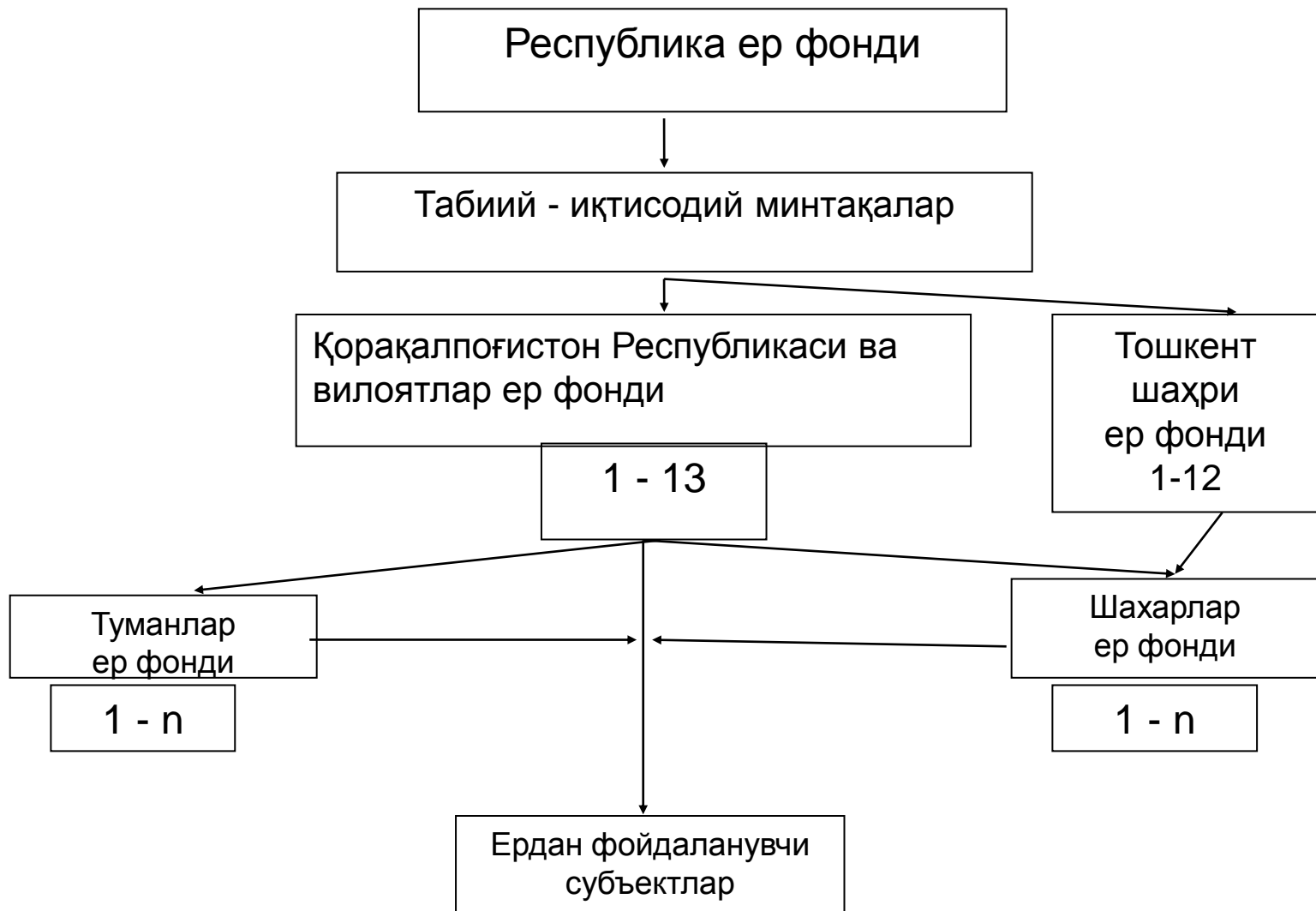
# Ер участкалари тўғрисидаги маълумотлар (умумий кўриниш)





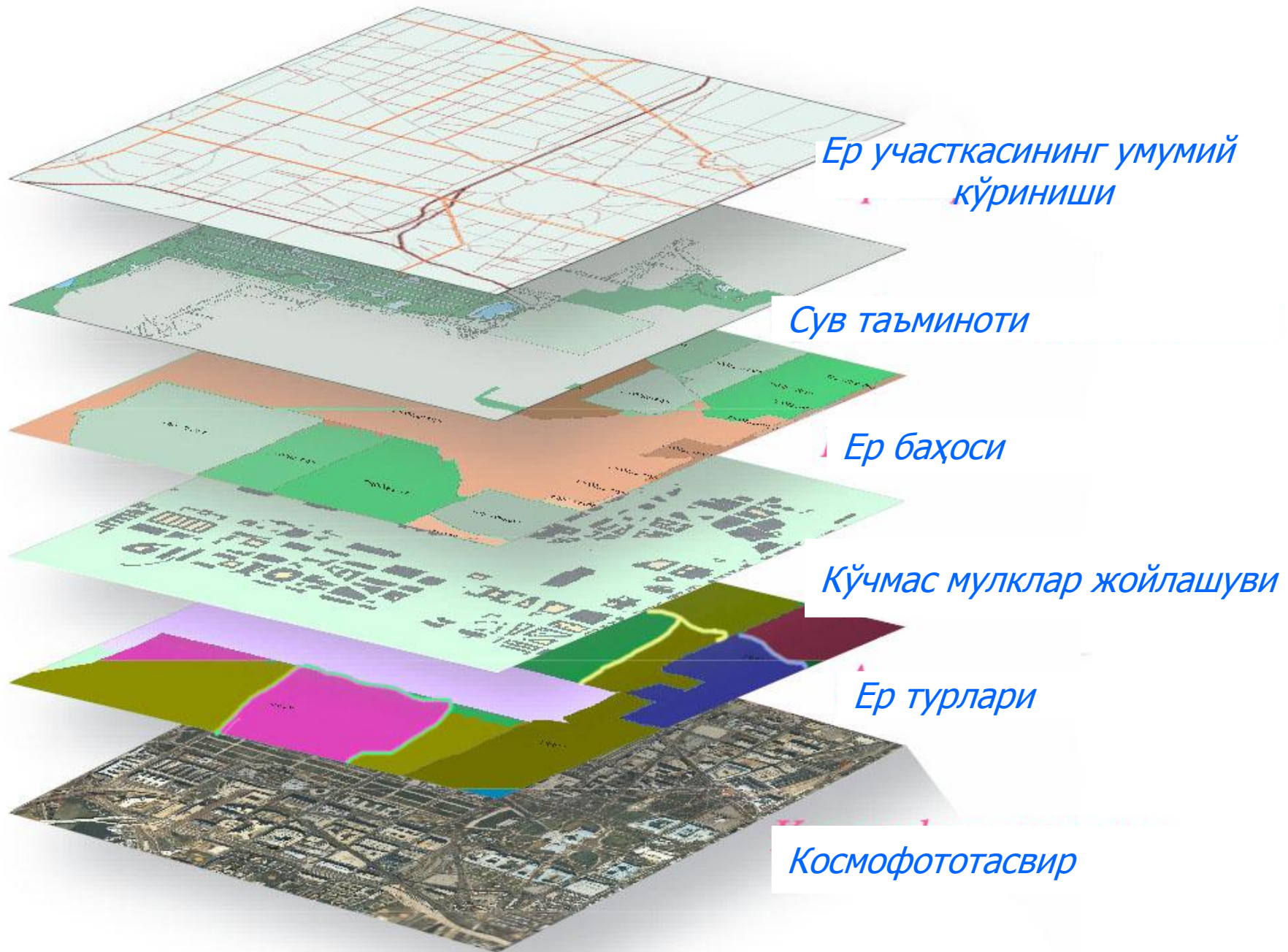


Расм. ЕББ турлари ва назорат босқичлари



2-расм. Ер фонди тақсимотининг объектлари ва субъектлари тизими  
19.04.2021

# Хусусийлаштирилдиган ер участкасининг қатламли харитаси



## *«Еравтобанк» дастури учун хужжатлар рўйхати (намунавий кўринишда)*

- 1. Ер участкасидан фойдаланиш ҳуқуқини берувчи Давлат далолатномасини берилган санаси*
- 2. Ер участкасидан фойдаланиш муддати*
- 3. Ер участкасидан фойдаланиш мақсади*
- 4. Ердан фойдаланувчи субъектнинг ихтисослиги*
- 5. Ердан фойдаланувчи субъектнинг ер участкалари бўйича ер баланси*
- 6. Юридик (жисмоний) шахснинг Ф.И.Ш., манзили*
- 7. Ер участкасининг (ер участкалари билан) ҳудудий жойлашув шакли*
- 8. Вилоят кадастр тартиб рақами*
- 9. Туман кадастр тартиб рақами*
- 10. Кадастр минтақаси*
- 11. Кадастр массиви*
- 12. Кадастр мавзеси*
- 13. Ер участкасининг кадастр рақами*
- 14. Румб бўйича ер участкасини жойлашув шакли*
- 15. Координаталар бўйича ер участкасини жойлашув шакли*
- 16. Дирекция бурчаклари бўйича ер участкасини жойлашув шакли*
- 17. Ер участкасини рақамли кадастр харитаси*
- 18. Ер бахоси (бонитет бали, меъёрий қиймати, қишлоқ хўжалик ерлари учун)*
- 19. Ер ижараси ҳақининг миқдори*
- 20. Дебитор қарзлари (ер ижараси бўйича)*
- 21. Кредитор қарзлари (ер ижараси бўйича)*
- 22. Ердан фойдаланиш мақсади*
- 23. Ер ижараси ҳақи бўйича қарздорлар*
- 24. Ер участкасидаги объектлар чегарасининг шаклий чизмаси*
- 25. Ер турларини жойлашув шакли*

19.04.2021

26. Сервитут шартномаси
27. Сервитут шартномаси бўйича ер участкасининг шаклий чизмаси
28. Кўчмас мулклар рўйхати
29. Мулкчилик ҳуқуқини берувчи ҳужжатлар
30. Кўчмас мулкларга эгалик ҳужжатлари
31. Кўчмас мулклари ажарачилари рўйхати
32. Кўчмас мулклар қиймати
33. Кўчмас мулклар ижара ҳақи миқдори
34. Олдинги ердан фойдаланувчи юридик (жисмоний) шахс (Ф.И.Ш.)
35. Ер ўлчови далолатномаси (охиргиси)
36. Ер ўлчови бўйича ер баланси (охиргиси)
37. Ер ўлчаган ташкilot ва ходим (манзили, Ф.И.Ш.)
38. Ер участкасидаги контурлар харитаси
39. Ер участкасидан фойдаланишда содир этилган қонун бузарлик ҳолатлари
40. Кўчмас мулк таркибидаги хоналар жойлашуви шакли
41. Бинодаги субъектлар сони
42. Бинодаги субъектлар (юридик ёки жисмоний шахслар)
43. Бинолар ижарачилари рўйхати
44. Бинолар ижарачиларининг ижара бўйича қарздорлиги
45. Хоналар ижарачилари рўйхати
46. Хоналар кадастр ҳужжати
47. Хоналар ижарачиларининг ижара ҳақи бўйича қарздорлиги
48. Хонадан фойдаланишни чеклаш ҳужжатлари
49. Хонадан фойдаланишни тақиқлаш ҳужжати
50. Хонадонлар эгаси Ф.И.Ш.
51. Хоналардан фойдаланиш бўйича сервитут шартномалар ҳужжатлари
52. Ягона ер солиғи миқдори (ер участкаси бўйича)
53. Ягона ер солиғи (кўчмас мулклар бўйича)
54. Рўйхатга олиш учун ҳақ тўлаш миқдори
55. Кўчмас мулкларни баҳолаш учун хизмат ҳақи
56. Сугориш манбаси (асосий канал номи)

Кадастр ракамларини шакллантириш ечимлари Тошкент вилоятининг Кибрай тумани худудида жойлашган хусусийлаштириладиган ер участкаси мисолида берилган.

Тошкент вилояти Кибрай туманидаги ер участкасининг кадастр раками 11:05:01:01:02:0003:0008:016.

Бу ерда: 11 – минтака (Тошкент вилояти) раками

05 – Кибрай тумани раками

01 – кадастр зонасининг раками

01 - кадастр массиви раками

02 – кадастр мавзеси раками

0003 – кадастр мавзеси чегарасидаги хусусийлаштириладиган ер участкасининг раками.

0008 – Хусусийлаштириладиган ер участкаси чегарасидаги бино ва иншоотларнинг раками.

016 – Бино, иншоотлар бир кисмининг кадастр раками (асосий бино ва иншоотлар буйича).

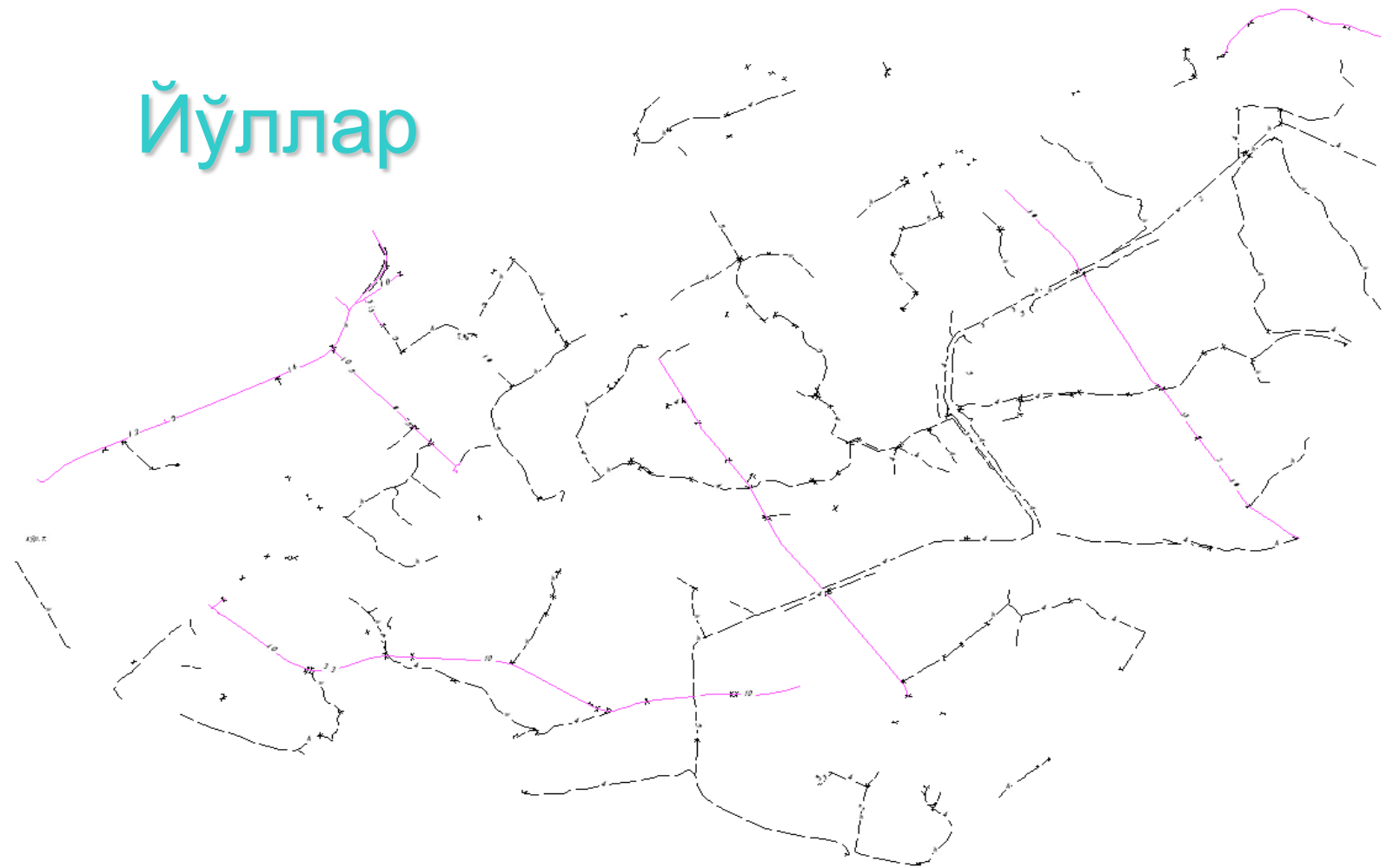




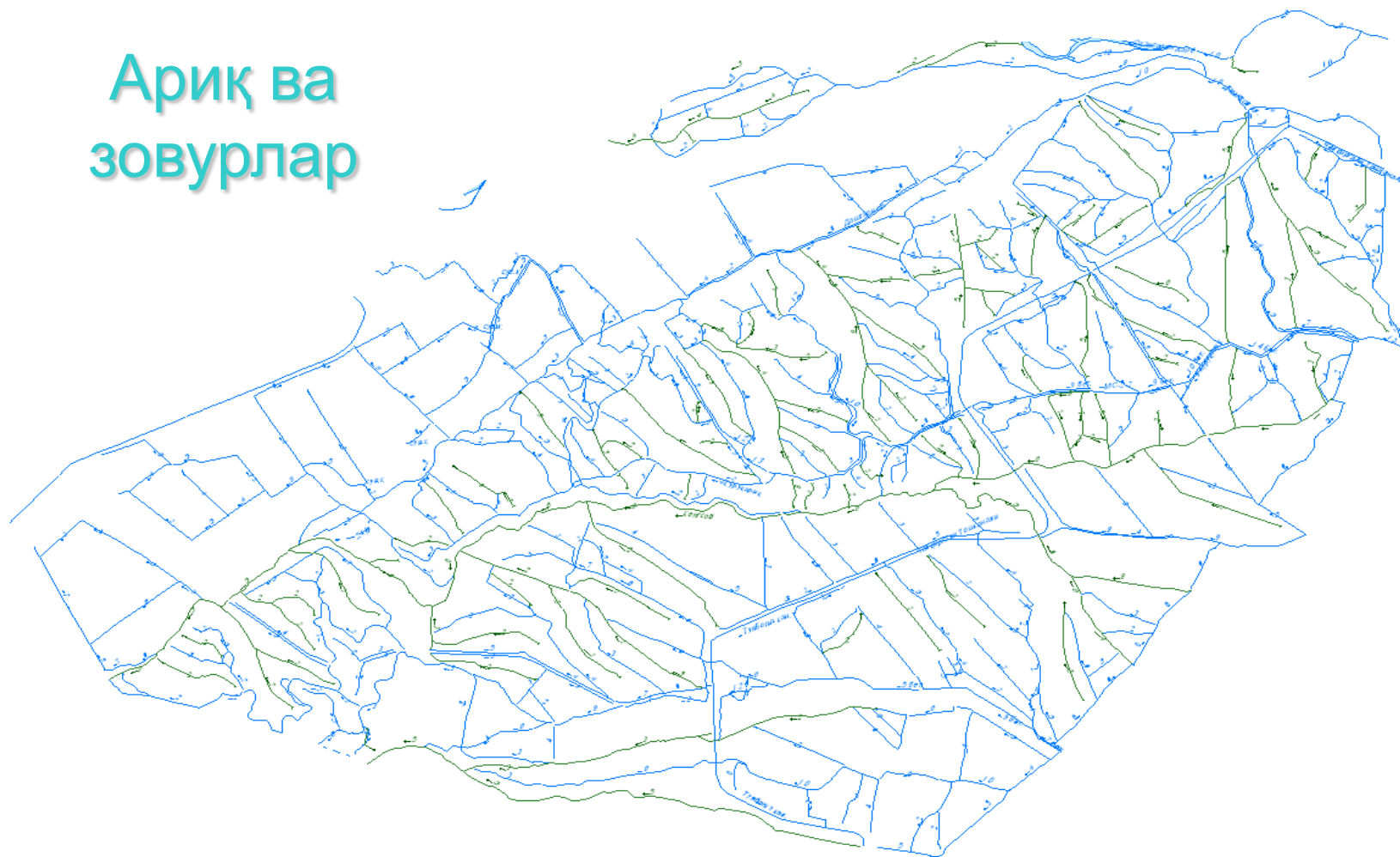
# Чегаралар



# Йўллар



# Ариқ ва зовурлар



# Гидротехник иншоотлар

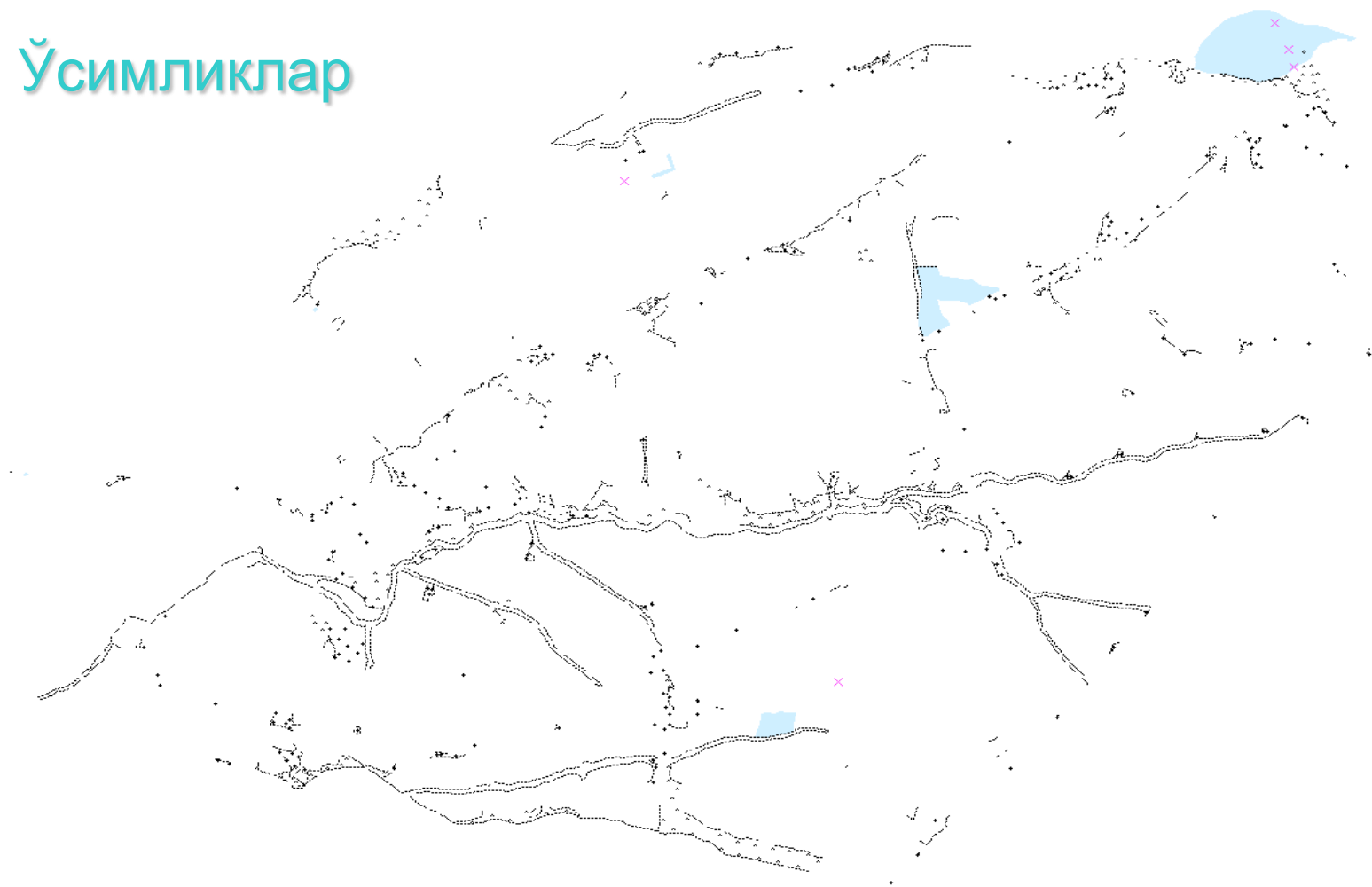









# Ўсимликлар




ТУПРОҚ



ГИДРОГРАФИЯ



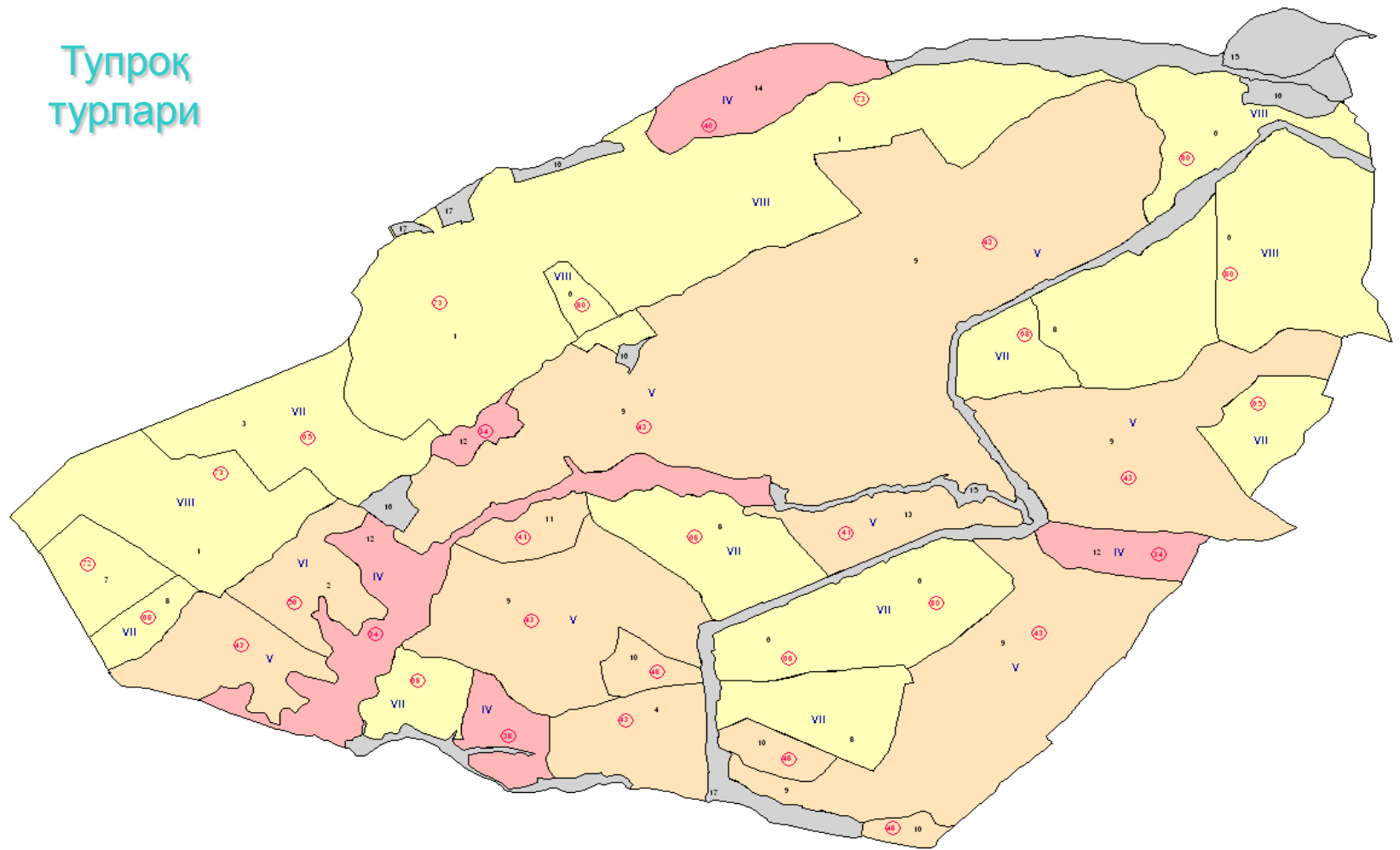
ЙЎЛЛАР



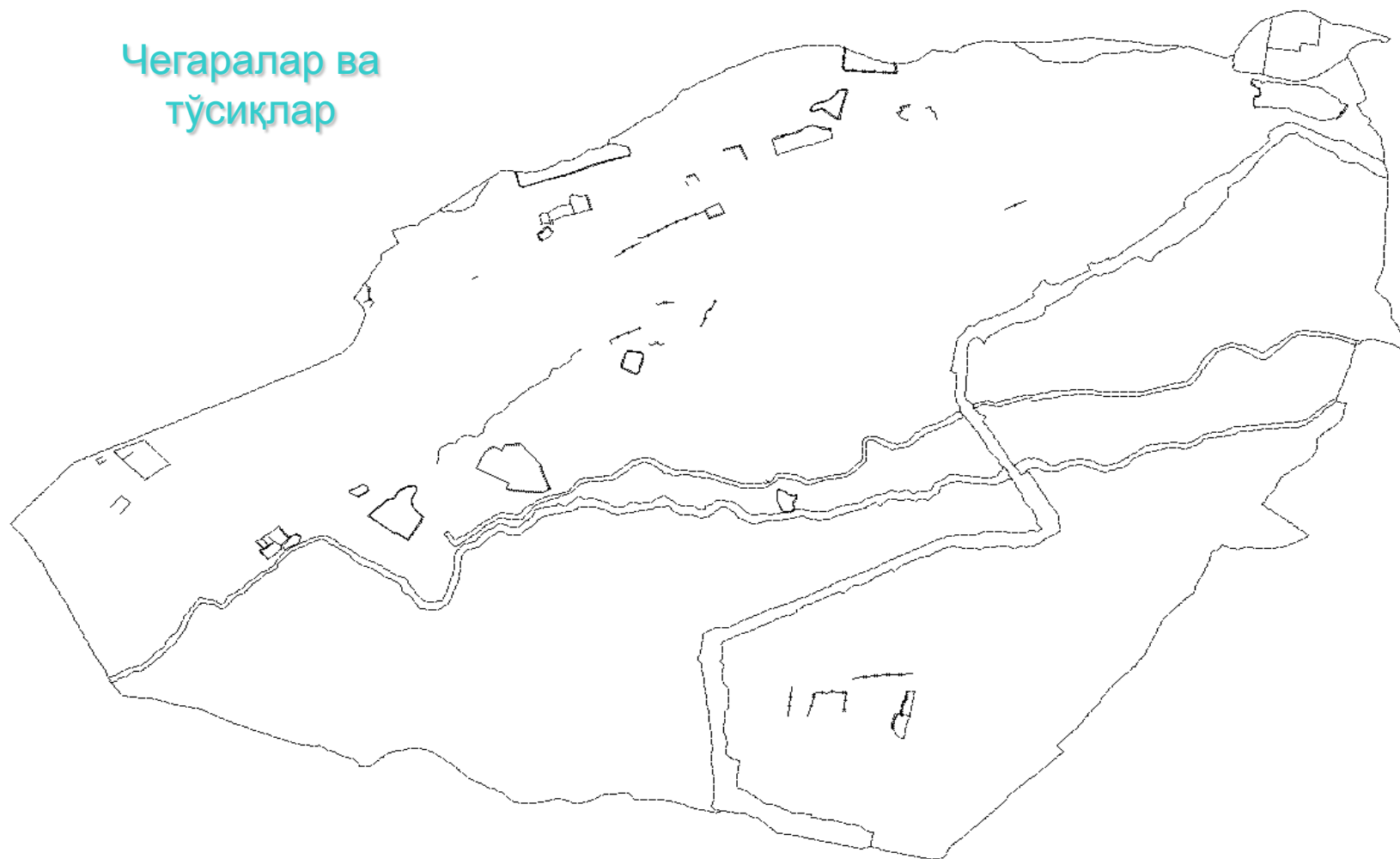
ЧЕГАРАЛАР



# Тупроқ турлари

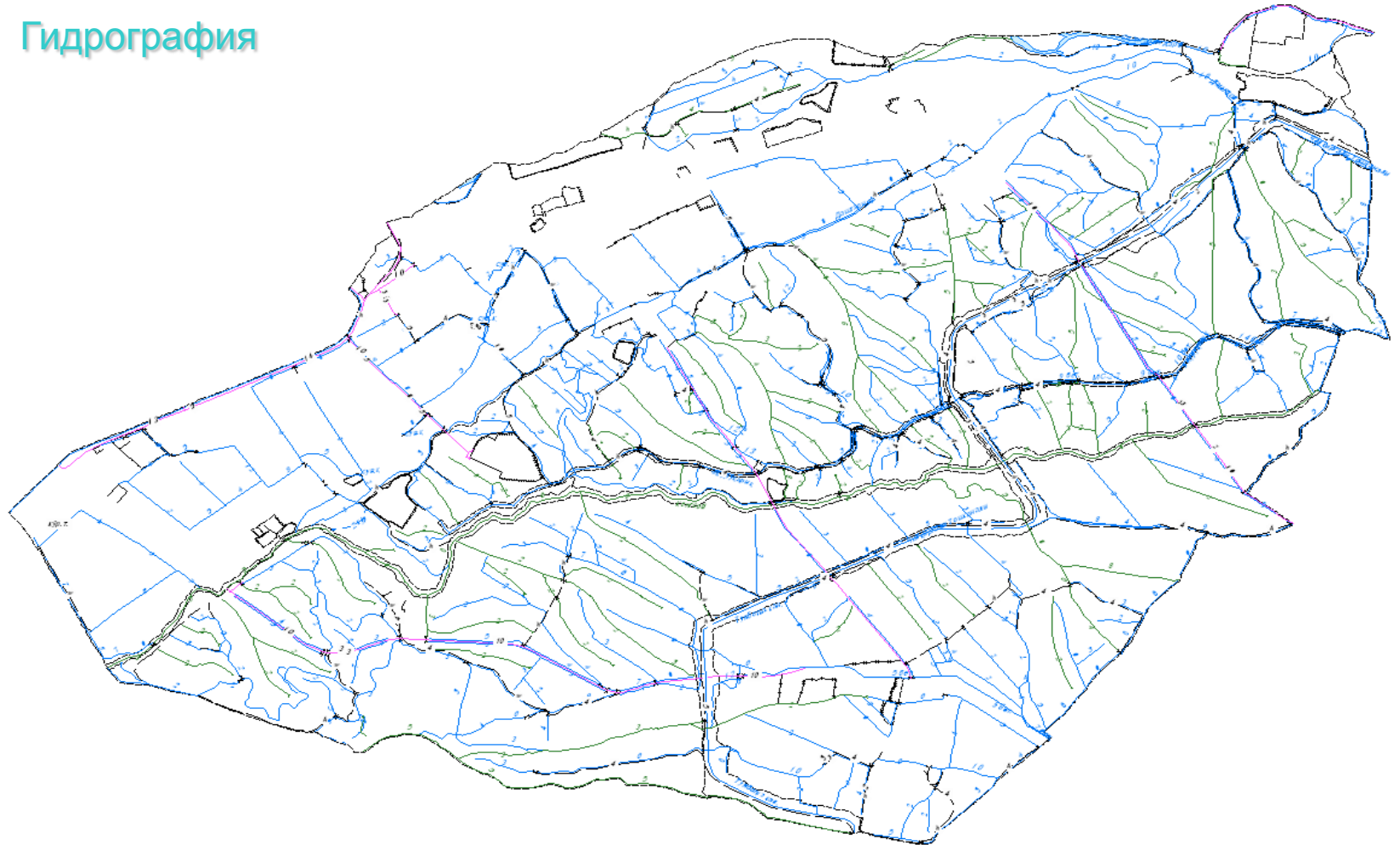


Чегаралар ва  
тўсиқлар

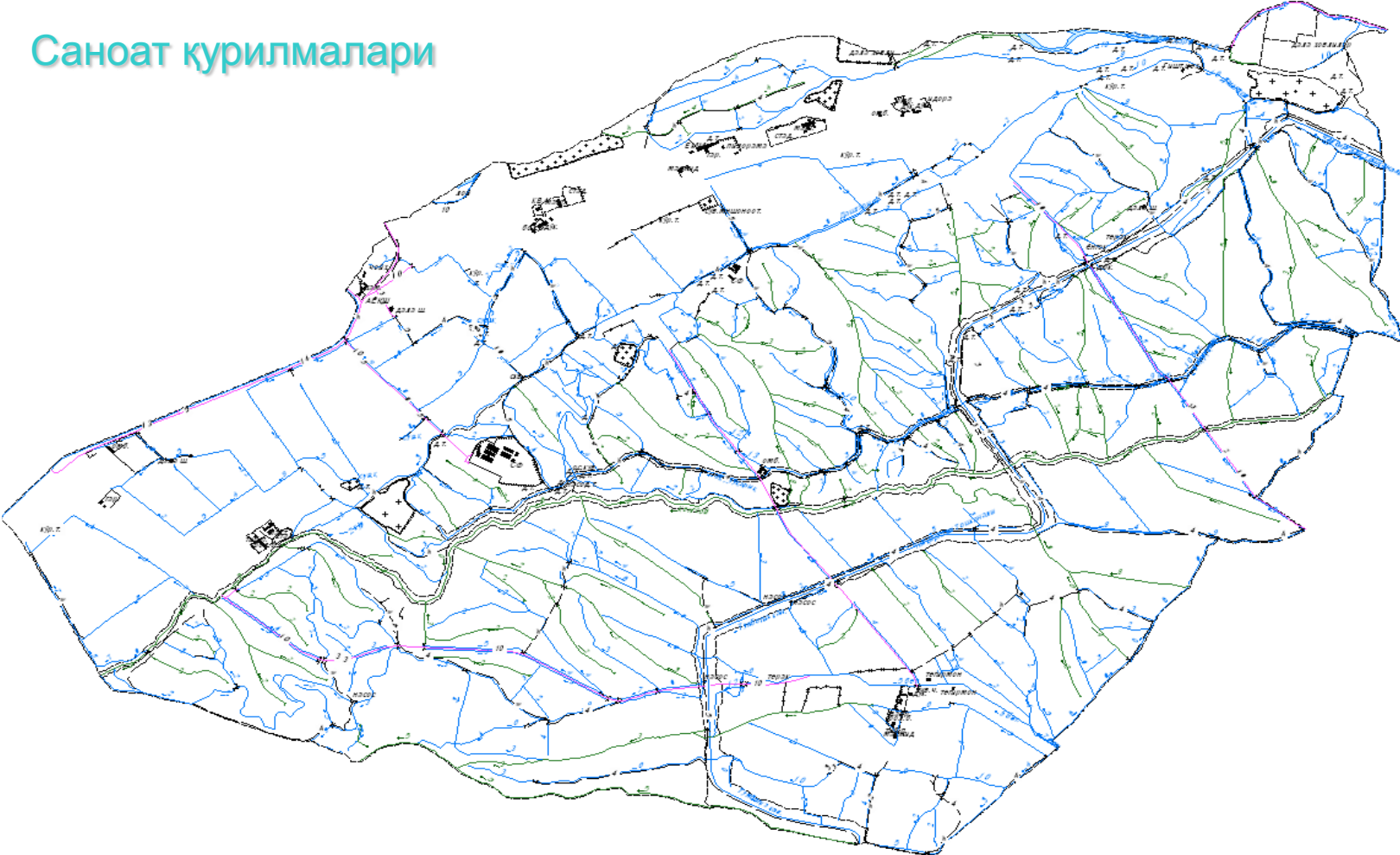




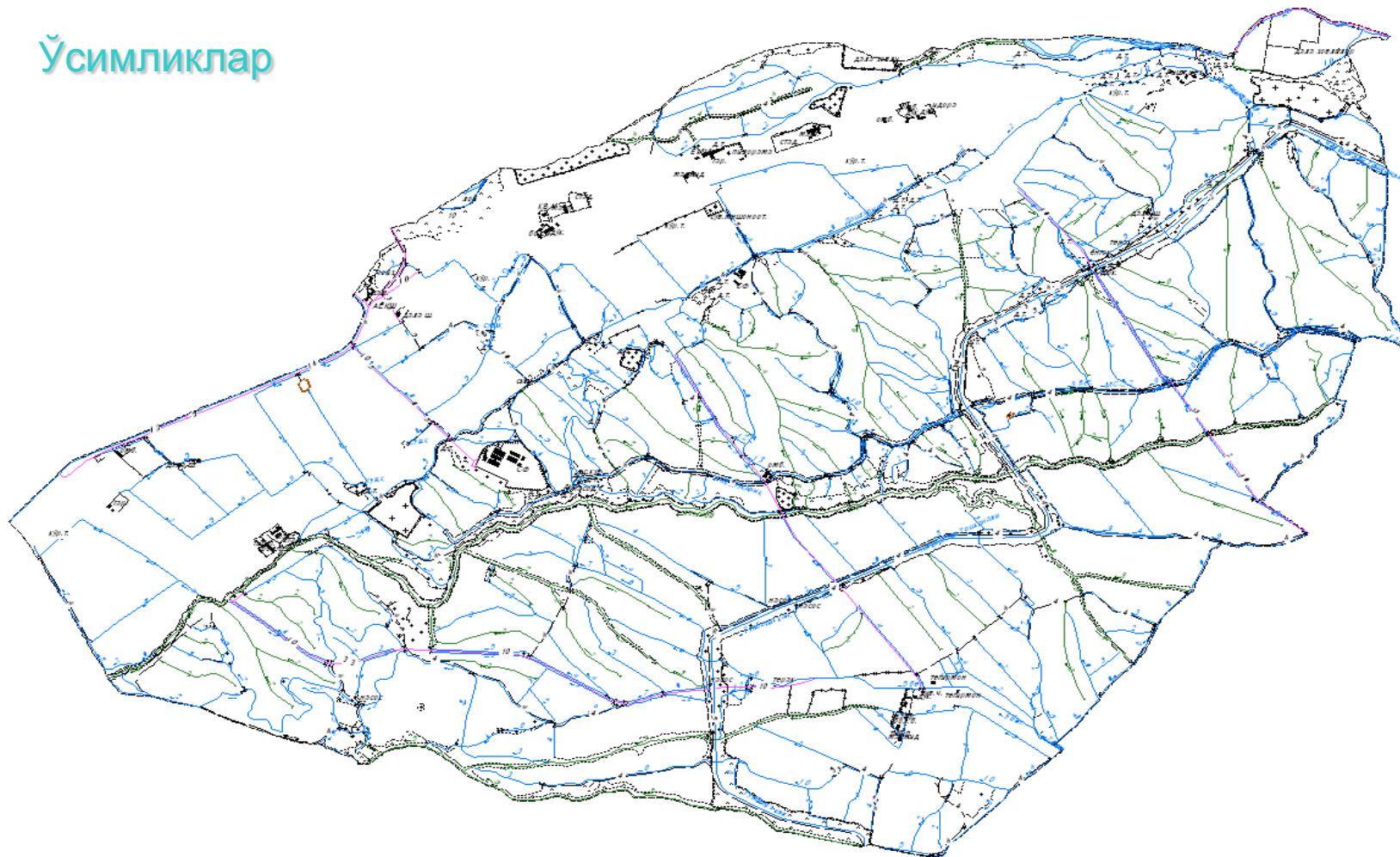
# Гидрографія



# Саноат курилмалари

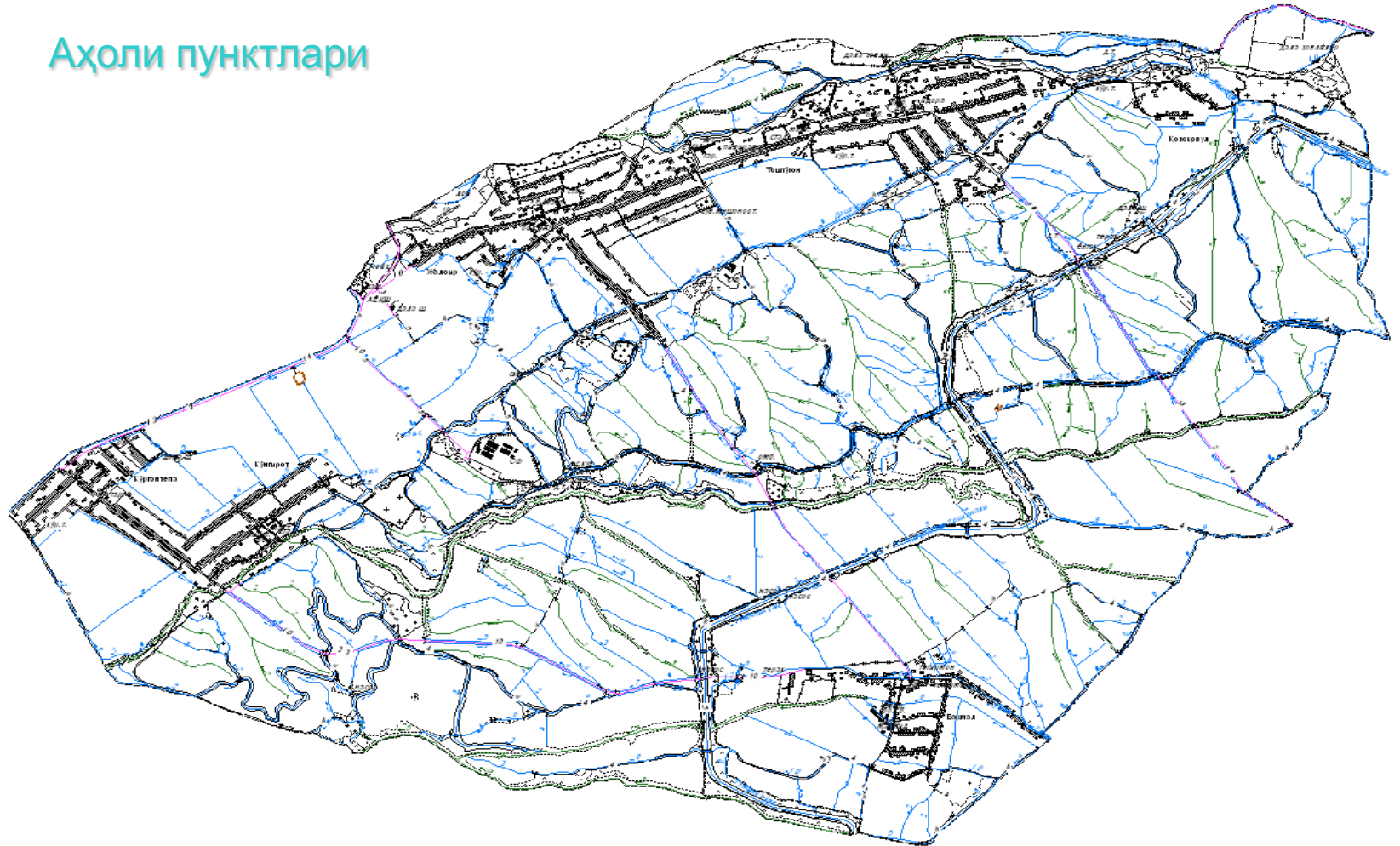


# Ўсимликлар

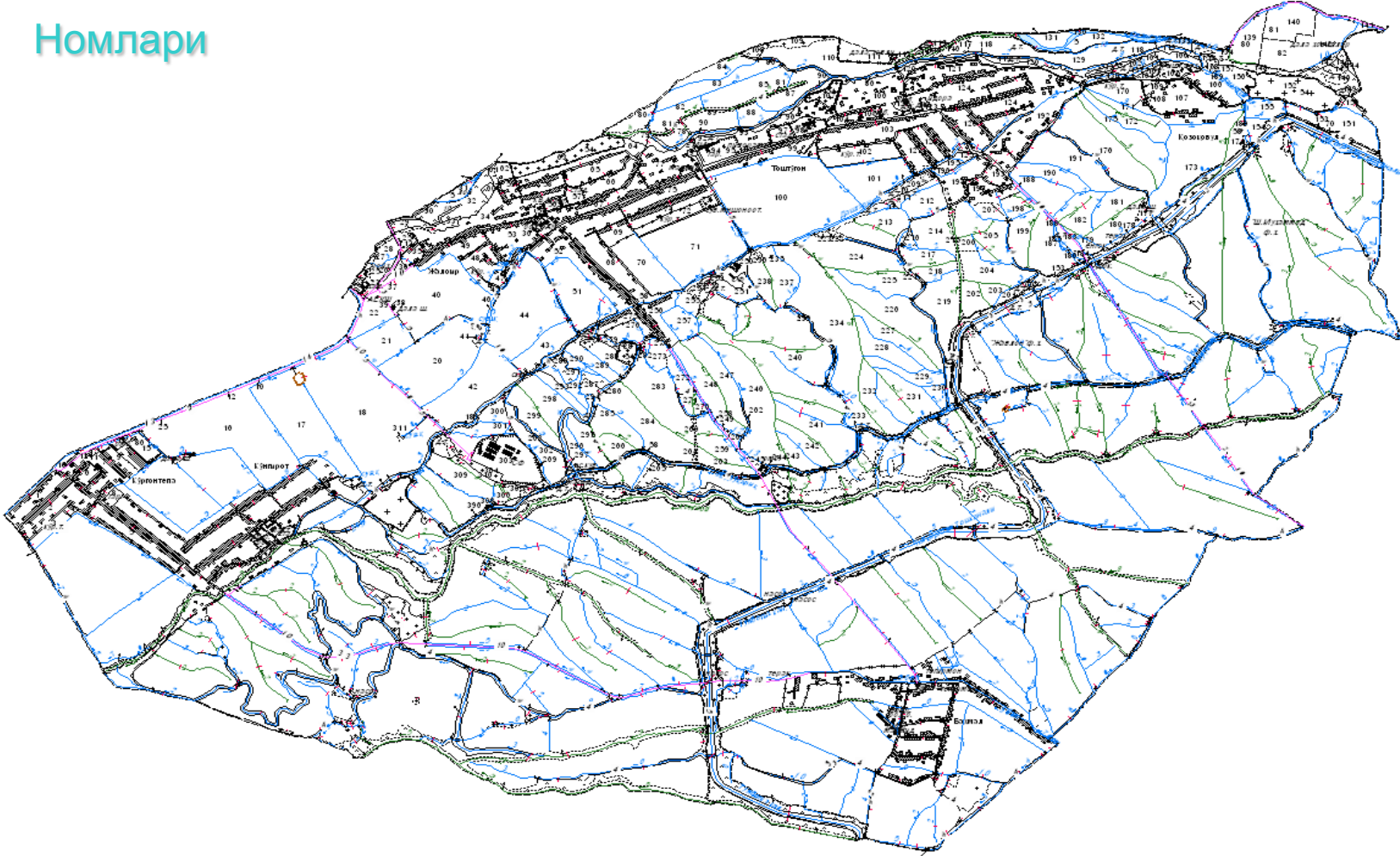




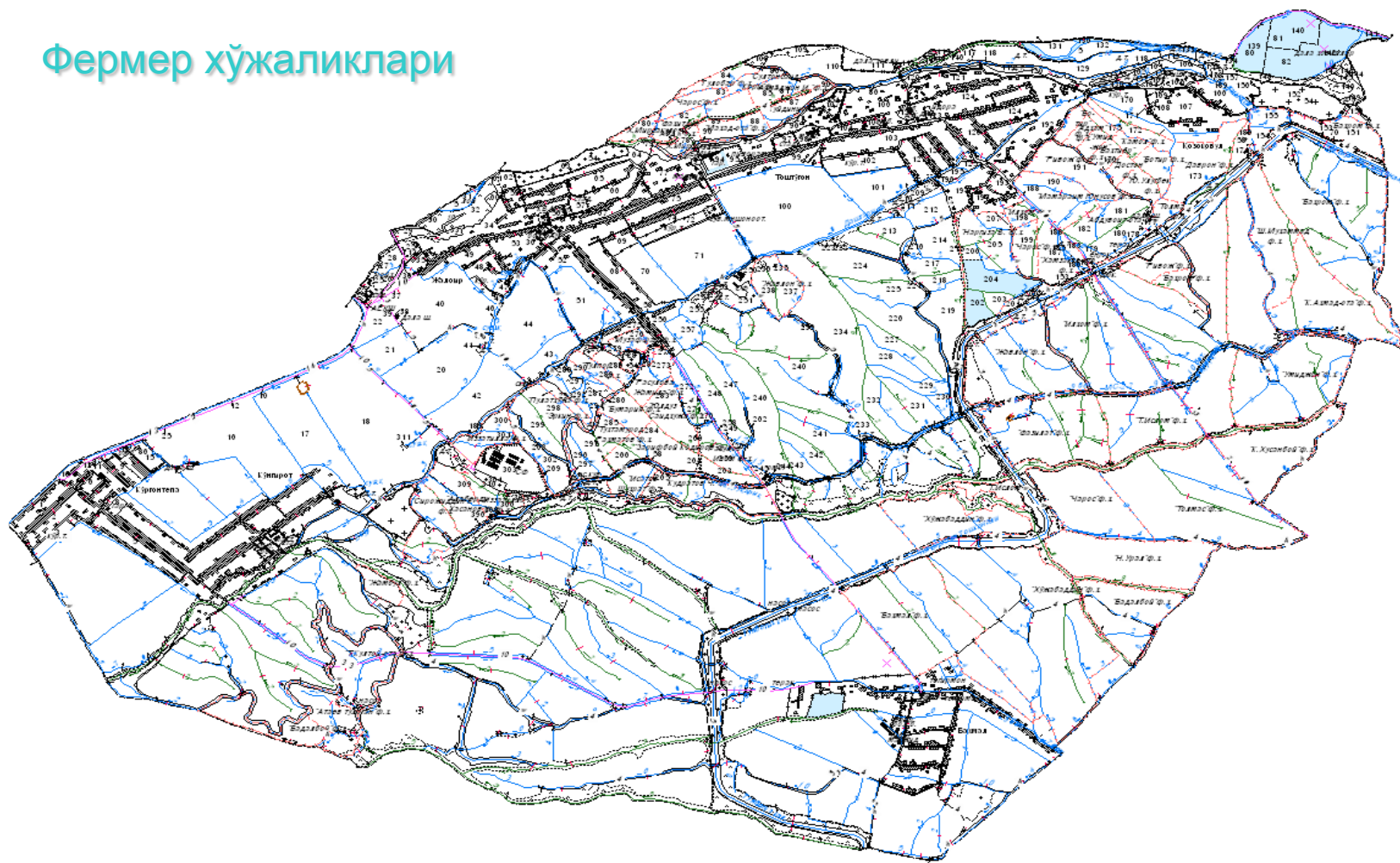
## Аҳоли пунктлари



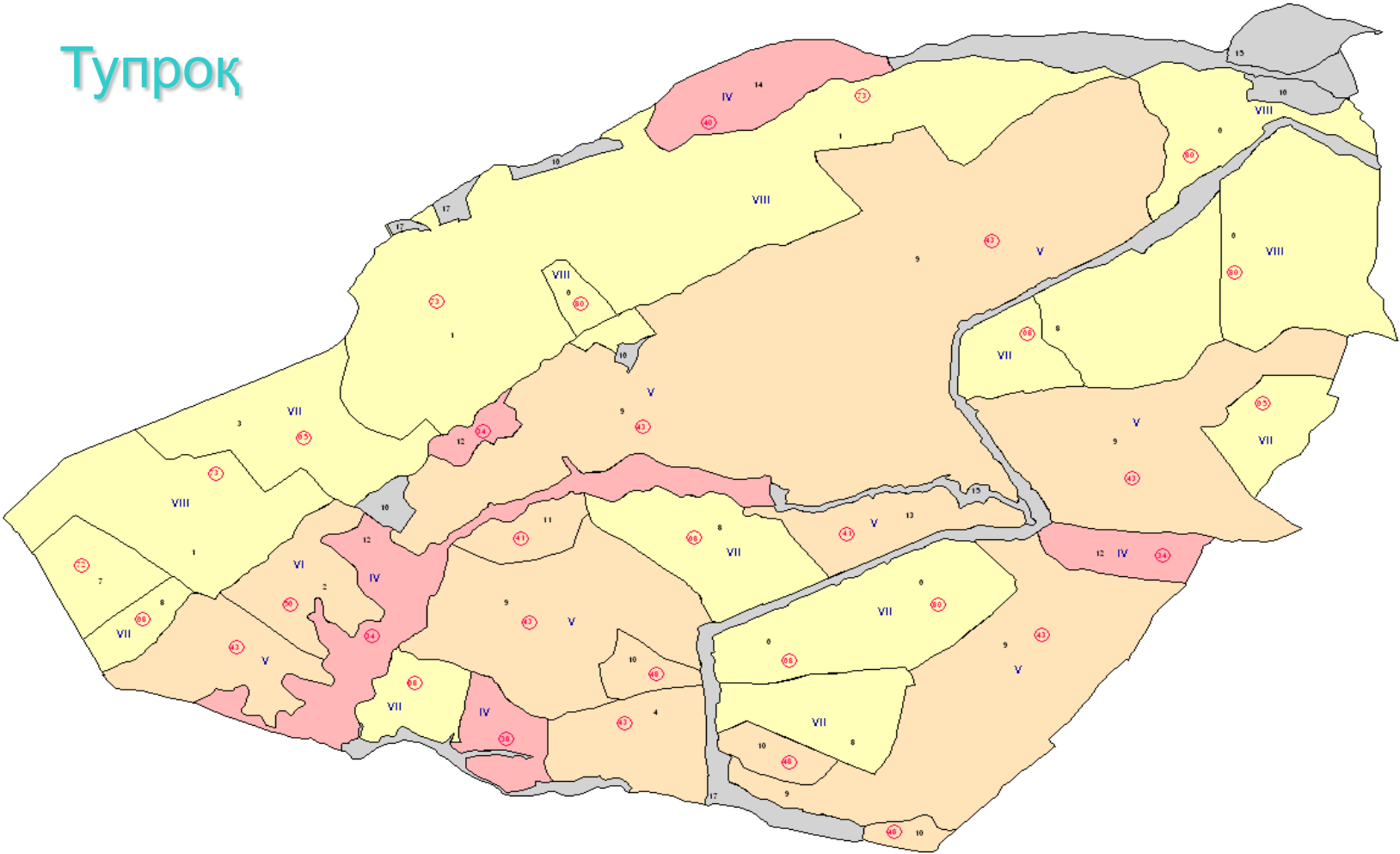
# Номлари



# Фермер хўжаликлари



# Тупрок





# Умумий кўриниши

