



Ташкентский институт инженеров ирригации и механизации сельского хозяйства



Предмет: Земельный кадастр

ТЕМА: Земельный фонд Руз и его распределение по отраслям и внутри отраслей.



ПЛАН:

1. Каким земельным фондом располагает сельскохозяйственное землепользование..2..5

2. Общая характеристика земельного фонда Руз и её уникальность..6..13

3. Основные выводы по изменения площадей земельного фонда Руз по категориям. ..13..14

4. Основные выводы по изменениям в орашаемой посевной площади по регионам..14..15

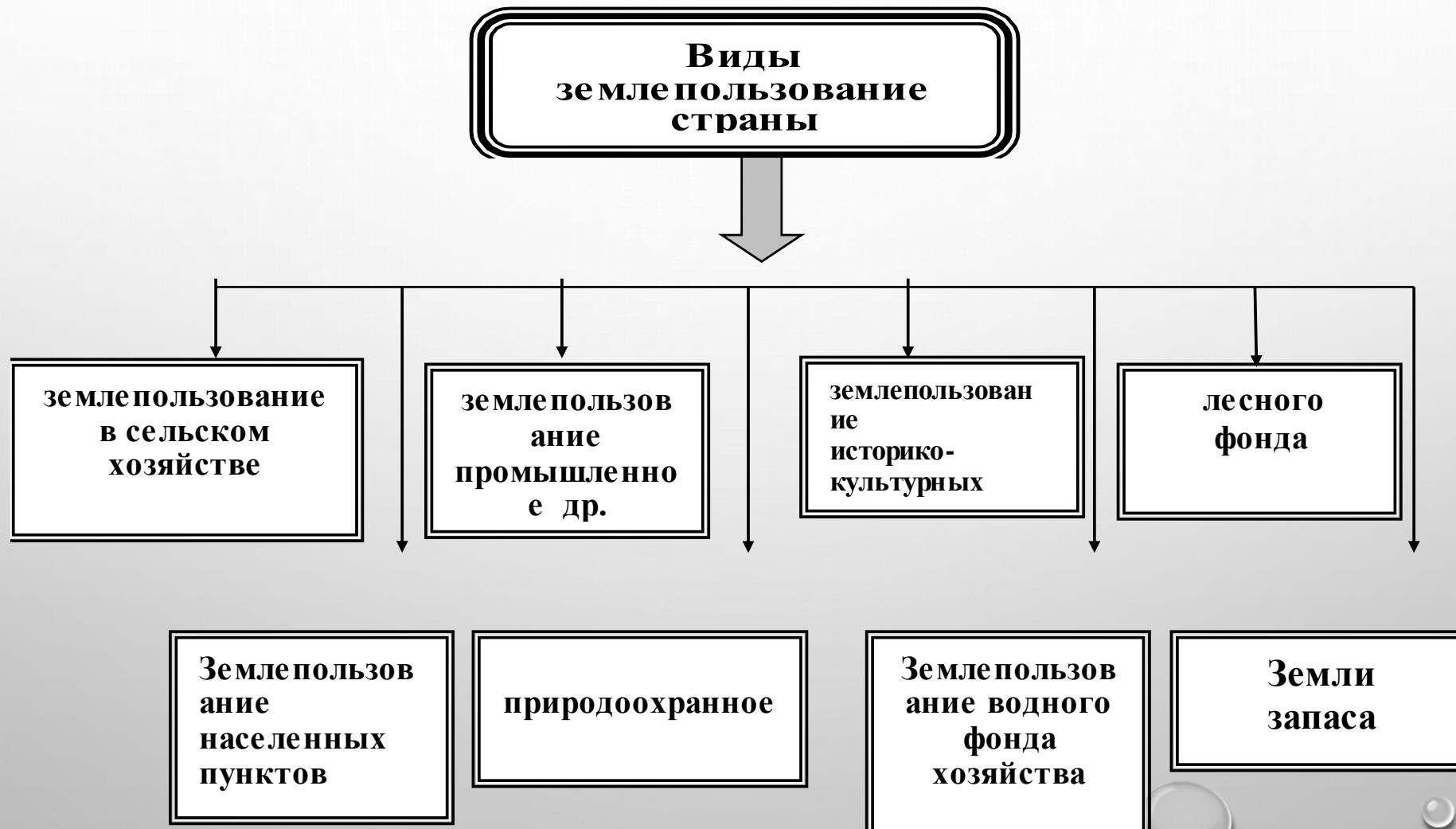
5. В каких регионах по посевам исполь. Богарные земли 2016 г (тыс га)..15..16

В структуре категорий земельного фонда РУз выделены следующие основные виды использования земель:



1. Земли сельского хозяйства (посевная площадь, многолетние насаждения, залежи, сенокосы и пастбища).
2. Приусадебные участки.
3. Леса.
4. Сады, виноградники и овощи (объединение).
5. Под мелиоративными работами
Прочие.

Основные виды землепользования республики



Каким земельным фондом располагает сельскохозяйственное землепользование?

Среди земель, предусмотренных для использования в сельском хозяйстве страны, особое место принадлежит его видам. К ним относятся: посевные площади, многолетние насаждения (сады, виноградники, тутовые массивы, саженцы фруктовых и плодовых деревьев), залежи, сенокосы и пастбища.

Их общая площадь в 2016г.. равнялась - 25630 тыс. га в т.ч. орошаемые земли 3736,8 тыс.га.



Общая характеристика земельного фонда Руз и её уникальность.



Земля и земельные ресурсы в Руз является общенациональным и основным богатством.


Благоприятные климатические условия, орошаемый характер земледелия исторически создали в республике хорошие условия для развития сельскохозяйственной ресурсной базы и производства по переработке сельскохозяйственного сырья. В его недрах находят колоссальные запасы полезных ископаемых.

Характеристика земель населённых пунктов

Землепользование этого вида имеет, в основном, социальное целевое назначение, земля здесь выступает как в качестве пространственного базиса.

К ним в соответствии с законодательными документами относятся земли городов (посёлков) и сельскохозяйственных населенных пунктов. Общая площадь земель населенных пунктов в 2016 г. составило 219,2 тыс.га или 0,49% всего земель.

Характеристика земель промышленности, транспорта, связи, обороны и иного назначения.



В такую группу земель входят, выделенные в постоянное пользование промышленным предприятиям, в т.ч. горнорудной промышленности, строительства сооружений, железной дороге, внутреннего водного, автомобильного, воздушного и трубопроводного транспорта, линиям связи, а так же для размещения соответствующих сооружений связи, радио, передач телевидения и информации. Кроме того, вооруженным, пограничным, и внутренним силам и железной дороге воинских частей, земли на которых размещены военно-учебные заведения, предприятия, учреждения и организации, предусмотренные для удовлетворения военных потребностей и выделенные для использования в других целях юридическим лицам. Площадь таких земель в 2016г. составляла 909,6 тыс. га. или 2,03 % всего земельного фонда.


Характеристика земель природоохранного, оздоровительного, рекреационного назначения.



К ним относятся государственные охраняемые зоны, национальные историко-природные заповедники и памятники, заказники, дендрологические и ботанические сады, особо охраняемые природные территории, обладающие оздоровительными и природными свойствами, кроме того, земельные участки, выделенные для использования общественного отдыха и туризма.

2016 → 76,0 тыс. га

Характеристика земель историко-культурного значеия.



В такую группу земель входят историко-культурные заповедники, мемориальные сады, кладбища, земли, выделенные для постоянного пользования под археологические, исторические и культурные памятники, соответствующие учреждения и организации. Земли историко-культурного значения подлежат особой охране, в том числе имеющие мировое значение.

2016 → 7,2 тыс. га

Характеристика земель лесного фонда.



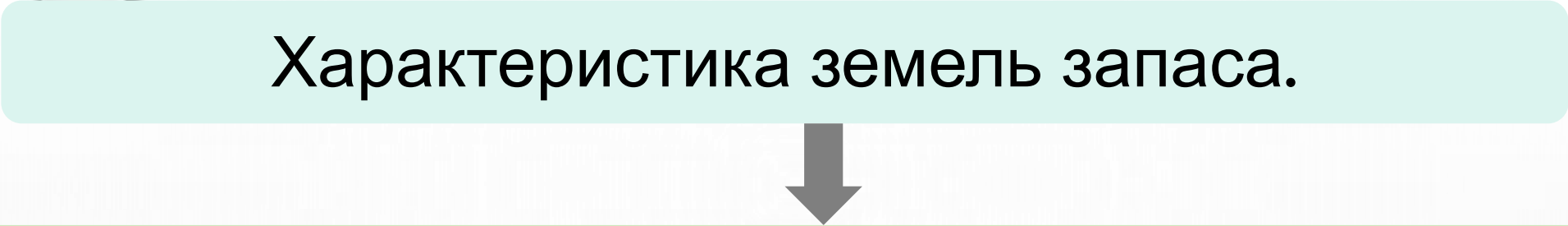
Земли лесного фонда имеют особое экологическое значение – это земли покрытые и не покрытые лесом, выделенные для удовлетворения потребностей лесного хозяйства. Общая площадь таких земель в 2016 г составила 9752,3 тыс. га или 21,7% от общей земельной площади. Причем, доля площадей покрытых лесными насаждениями значительно меньше чем непокрытых. Землепользование лесного хозяйства является наиболее значимым по площади (второе после земель сельскохозяйственного назначения).

Характеристика земель водного фонда.

К такой категории земель относятся водные бассейны, реки, озера, водохранилища, гидротехнические и другие водные сооружения, кроме того, выделенные в установленном порядке земли прилегающих берегов рек, водных ейнов и других водных объектов для удовлетворения потребностей водного хозяйства расположенных в регионах, предприятий, учреждений и организаций.

По состоянию на 2016 г. земли водного фонда равнялись – 833,3 тыс. га или 1,85% от общей земельной площади.

Характеристика земель запаса.



Такие земли представляют собой все невыделенные земли юридическим и физическим лицам в целях владения, пользования, аренды, а так же не учтенные в других категориях земель. Земли запаса в основном предусмотрены для целей владения, пользования, и аренды в сельском хозяйстве.

В 2016 г. площадь общих земель запаса составило 12678,8 тыс. га или 28,2% от общей площади земель.

Основные выводы по изменения площадей земельного фонда
Руз по категориям.
С 1991 г по 2016 г.



С учетом изменений и уточнений демаркационных линий с соседними странами общая площадь земель в 2016 году составило 44892,4 тыс. га., увеличившись на 105,3 тыс.га



Основные выводы по изменениям в орошаемой посевной площади по регионам

Руз в 2010 - 2016 гг



Посевные площади делятся на два типа: орошаемые и богарные земли. Орошаемыми землями считаются земли пригодные для использования и полива в сельском хозяйстве. Они должны быть на постоянной основе привязаны к водному источнику.

2016 → 3284,5 тыс. га → 12,8%

На богарных землях рост и развитие растениеводческих культур происходит лишь за счет осадков, накопленной влаги в почве.

2016 → 756.3 тыс.га → 3%

В каких регионах по посевам сельхоз. Богарные земли 2016 г (тыс га)

Общая площадь богарных земель в Узбекистане на 2016 г. составила - 756,3 тыс. га или 3% от общей посевной площади. Из таблицы можно сделать вывод, что подавляющая масса этих земель размещена в Кашкадарьинской и Джизакской, а также в Самаркандской областях – свыше 8,8%, заметно меньше в остальных трех областях.



**Ташкентский институт инженеров ирригации и
механизации сельского хозяйства**



СПАСИБО ЗА ВНИМАНИЕ

