

# Ер мониторингини амалга ошириш жараёнида қуйидаги вазифаларни ҳал қилиш кўзда тутилган

- ☞ ер участкасини руйхатлашга оид маълумотлар банкани шакллантиришда ривожланган давлатлар тажрибасини ўрганиш;
- ☞ ер участкаларига бўлган ҳуқуқларни руйхатга олиш бўйича мавжуд услубиятларни ўрганиш;
- ☞ ер участкасини хусусийлаштиришга оид руйхатлашни шакллантириш заруриятини асослаш;
- ☞ ахборотлар технологиясини такомиллаштириш, ягона тизимга келтириш, маълумотларни сақлаш, янгилаш ва фойдаланувчиларга ишончли ва тежамли ҳолда етказиш услубини ишлаб чиқиш;
- ☞ Маъмурий туман ҳудудида ердан фойдаланувчи субъектлар ер участкаларидан фойдаланиш мониторингини олиб боришнинг автоматлаштирилган компьютер дастурий воситасини жорий этиш.

# Муаммонинг долзарблиги

Бугунги кунда ердан фойдаланувчи субъектлар сони 6 млн.дан ортиқни ташкил этади.

Бундай катта ҳажмли, ҳукумат учун оператив зарур бўлган, ўзгарувчанлиги кўп бўлган ишларни бажаришга кўп вақт ва қўл меҳнати сарфланмоқда.

Нативавий таҳлиллар жараёнида кўп хатоликларга йўл қўйилмоқда, амалдаги усуллар республика миқёсида ер участкаларидан фойдаланиш, келгуси йилни режалаштириш учун зарур, тезкор маълумотларни йиғиш, уларни тўғри ва аниқ таҳлил қилиш имконини бермаяпти.

Ўзбекистонда ер участкаларига бўлган ҳуқуқий талабларни назорат қилиш, уларни рўйхатлашнинг вилоят ва туман ҳокимликлари учун ягона, бир-бирларига мос тушадиган тизими бугунги кунда яратилмаган.

Туман ер ресурслари ва давлат кадастри хизмат идораларида ер участкаларини рўйхатлашни ягона тизими ҳозирги кунда мавжуд эмас.

Юқорида кайд этилган муаммолар Республика маъмурий туманларида уз ечимини топиш бугунги кунда энг долзарб масалалардан хисобланади.

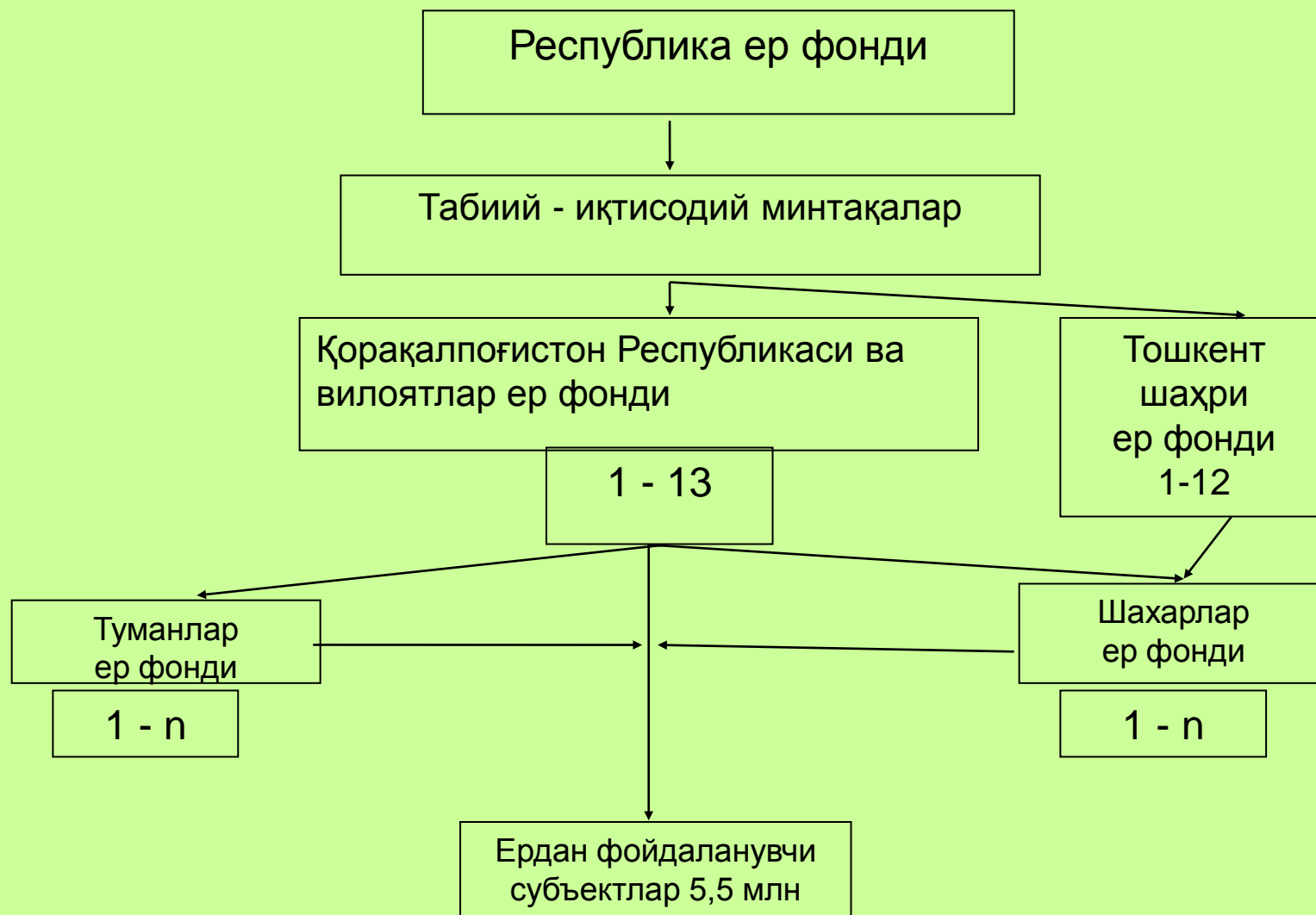
# Ер мониторингини юритишга қаратилган ҳукукий манбалар

- Ўзбекистон Республикаси «Конституцияси» (08.12.1992 й.);
- «Ер кодекси» (30.04.1998й.) 2003-2004 йиллардаги тузатишлар билан;
- Табиатни муҳофаза қилиш тўғрисида қонун (09.12.1992й.);
- Алоҳида муҳофаза этиладиган табиий ҳудудлар тўғрисида қонун (07.05.1993й.);
- Экологик экспертиза тўғрисида қонун (25.05.2000й.);
- Давлат ер кадастри тўғрисида қонун (28.08.1998й.);
- Давлат кадастрлари тўғрисидаги қонун (15.12.2000й.);
- Жиноят кодекси (22.09.1994й.);
- Маъмурий жавобгарлик тўғрисидаги кодекс (22.09.1994й.);
- Фуқаролик кодекси (21.12.1995й. ва 29.08.1996й.);
- Кишлоқ хужалигида ислохотларни чуқурлаштиришнинг энг муҳим йуналишлари тугрисида УзР Президенти Фармони (24.03.2003);
- 2006 йил 24 июлдаги УП-3780 сонли "Юридик шахслар ва фуқароларнинг бинолари ҳамда иншоотлари билан банд бўлган ер участкаларини хусусийлаштириш тўғрисида"ги Президент Фармони
- 2006 йил 26 июлда "Юридик шахслар ва фуқароларнинг бинолари ҳамда иншоотлари билан банд бўлган ер участкаларини хусусийлаштириш тўғрисида"ги Президент Фармонини бажаришга оид Вазирлар Маҳкамасининг 117-сонли Қарори

# Тадқиқот объекти

Республика ер фонди ва  
ердан фойдаланувчи субъектлар

- ❖ 44 млн 410,3 минг гектардан иборат ер фонди
- ❖ 6 млн дан ортиқ ердан фойдаланувчи субъектлар



1-расм. Ер фонди тақсимотида объект ва субъектлар тизими  
19.04.2021

RUN : форма



## **YER MA'LUMOTLAR BAZASI**

**1. Ma'lumot kiritish va o'zgartirish**

**2. Ma'lumot izlash**

**3. Ma'lumotlarni qog'ozga chiqarish**

# MA'LUMOT KIRITISH VA O'ZGARTIRISH

Tomarqalar

QFY

Tumanlar

Yer uchastkalari

QFY hududidagi ob'yektlar

Tumandagi ob'ektlar

Tomarqa

## YER UCHASTKASI

Subekt nomi Maksudiy B.Yu. Kadastr raqami 20:06:01:02:08:0002 Yer uchastka plani

Aholi soni 3

Oila soni

Tashkil topgan 12.12.1975

QFY

A. Hamroyev

### Ekin yeri


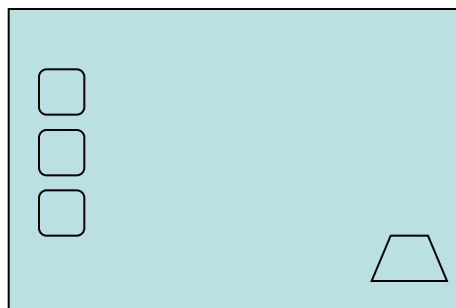
Lalmi yerlar 0

Sug'oriladigan 0.075

Bog' va mevali 0.025

Imorat yeri 0.05

Yer maydoni 0.15



## Yerdan foydalanuvchi sub'yekt to'g'risida ma'lumotlar

Bog'zor	<input type="text" value="1"/>	Sug'oriladigan	<input type="text" value="0"/>
Uzumzor	<input type="text" value="1"/>	Sug'oriladigan	<input type="text" value="0"/>
Tutzor	<input type="text" value="1"/>	Sug'oriladigan	<input type="text" value="1"/>
Mevali ko'chtzor...	<input type="text" value="1"/>	Sug'oriladigan	<input type="text" value="0"/>

**Daraxtzorlar jami**  **Sug'oriladigan**

Ekin jami	<input type="text" value="4"/>	Sug'oriladigan	<input type="text" value="0"/>
Bo'z yerlar jami	<input type="text" value="1"/>	Sug'oriladigan	<input type="text" value="0"/>
Pichanzor jami	<input type="text" value="0"/>	Sug'oriladigan	<input type="text" value="0"/>
Yaylov jami	<input type="text" value="1"/>	Suv b'ln ta'minl.	<input type="text" value="0"/>

**Q.X. yer turlari**  **Sug'oriladigan**

Imorat yeri	<input type="text" value="2"/>	Sug'oriladigan	<input type="text" value="5"/>
Ekin yeri:	<input type="text" value="2"/>	<b>Tomarqa yeri</b>	<input type="text" value="9"/>

Ihota daraxtzorlar	<input type="text" value="2"/>	Sug'oriladigan	<input type="text" value="2"/>
Terakzor	<input type="text" value="2"/>	Sug'oriladigan	<input type="text" value="10"/>

**Jami o'rmon**  **Sug'oriladigan**

Daryo va soylar	<input type="text" value="2"/>	Ko'llar	<input type="text" value="1"/>
Suv ombor va havzak:	<input type="text" value="3"/>	Kanal, kollektor	<input type="text" value="2"/>

**Suv ostidagi yerlar**

Yo'l, so'qmoq va chor	<input type="text" value="10"/>	Butazor	<input type="text" value="6"/>
Ijtimoiy hovli, ko'cha v	<input type="text" value="0"/>	Ijtimoiy binolar	<input type="text" value="0"/>
QXda foydalanilmaydi:	<input type="text" value="9"/>	Meliorativ yerlar	<input type="text" value="10"/>

**Jami Q.X. da foydalanilmaydigan yerlar**

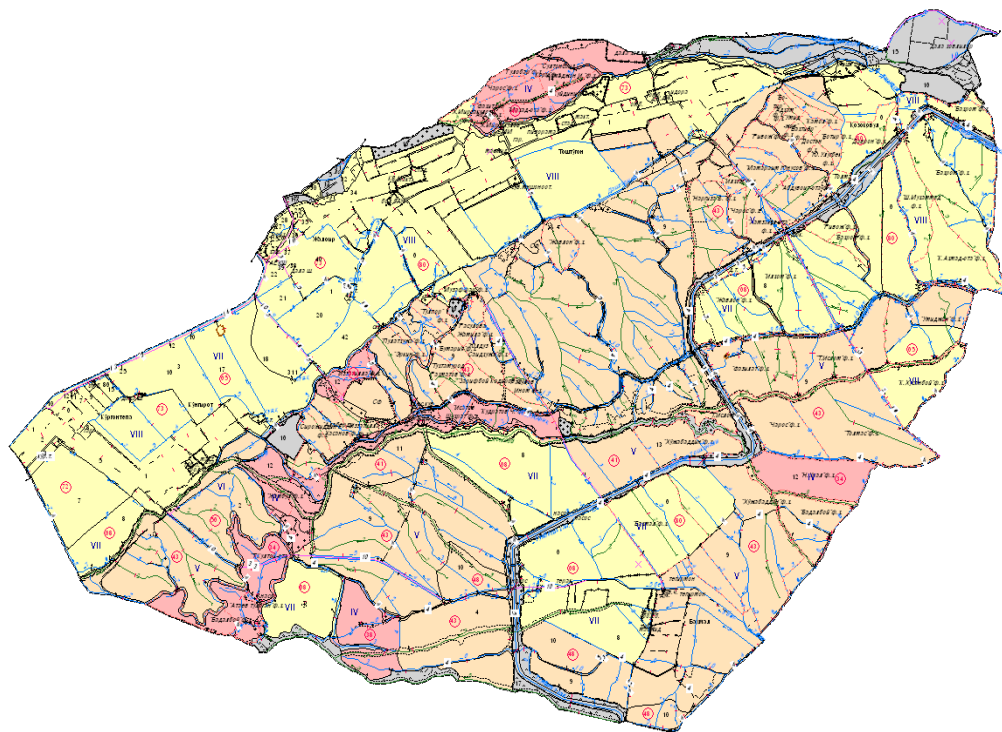
**Umumiy yer maydoni**

**Sug'oriladigan umumiy yer maydoni**

Tashkil topgan vaqti:  Ob'ekt nomi  Satrlar:

**Mulkdor**  Kadastr raqami  Tuman

**Dila soni**  Yo'nalish

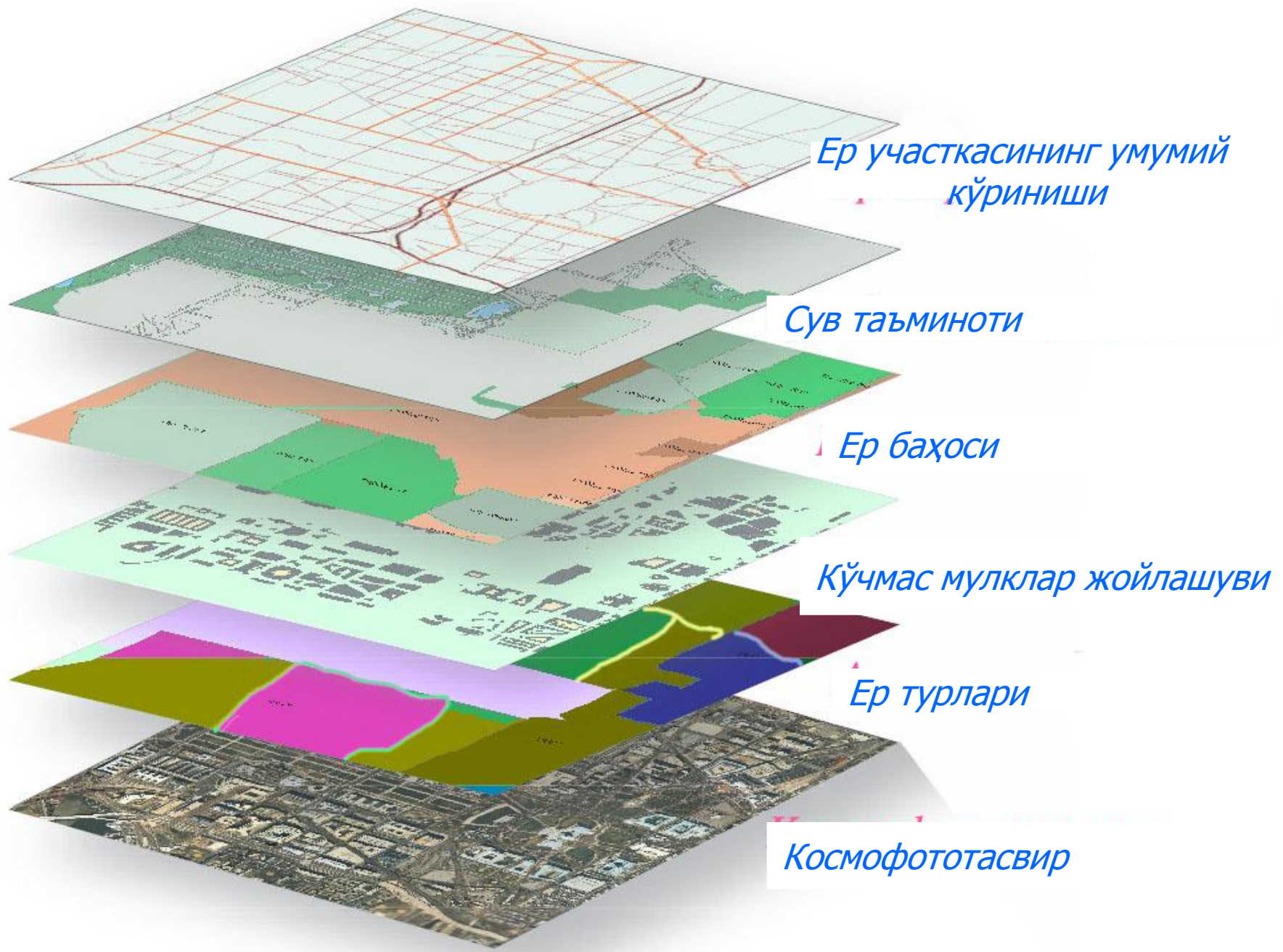




## Yerdan foydalanuvchi sub'yekt to'g'risida ma'lumotlar darchasi

Kadastr raqami	Familyasi	Ismi	Otasining ismi	Tug'ilgan yili	Mutaxassisligi	Ma'lumoti	Pasport seriyasi	Foydalanish turi	
22:22:22:22:22:2210	Hakimov					O'ita	CA	231545661	Fizik shaxs
22:22:22:22:22:2210	sde								Yuridik shaxs
22:22:22:22:22:2210	Maxsudov	Bobomurod	Yuldoshovich	03.06.1972	Muhandis geodezist	Oliy	SA	12343265	Fuqaroligi bo'lmagan shaxs
								0	

*Ердан фойдаланувчи субъект ер участкасининг қатламли харитаси*



Кадастр ракамларини шакллантириш ечимлари Тошкент вилоятининг Кибрай тумани худудида жойлашган хусусийлаштириладиган ер участкаси мисолида берилган.

Тошкент вилояти Кибрай туманидаги ер участкасининг кадастр раками 11:05:01:01:02:0003:0008:016.

Бу ерда: 11 – минтака (Тошкент вилояти) раками

05 – Кибрай тумани раками

01 – кадастр зонасининг раками

01 - кадастр массиви раками

02 – кадастр мавзеси раками

0003 – кадастр мавзеси чегарасидаги хусусийлаштириладиган ер участкасининг раками.

0008 – Хусусийлаштириладиган ер участкаси чегарасидаги бино ва иншоотларнинг раками.

016 – Бино, иншоотлар бир кисмининг кадастр раками (асосий бино ва иншоотлар буйича).

## *«Еравтобанк» дастури учун хужжатлар рўйхати (намунавий кўринишда)*

- 1. Ер участкасидан фойдаланиш ҳуқуқини берувчи Давлат далолатномасини берилган санаси*
- 2. Ер участкасидан фойдаланиш муддати*
- 3. Ер участкасидан фойдаланиш мақсади*
- 4. Ердан фойдаланувчи субъектнинг ихтисослиги*
- 5. Ердан фойдаланувчи субъектнинг ер участкалари бўйича ер баланси*
- 6. Юридик (жисмоний) шахснинг Ф.И.Ш., манзили*
- 7. Ер участкасининг (ер участкалари билан) ҳудудий жойлашув шакли*
- 8. Вилоят кадастр тартиб рақами*
- 9. Туман кадастр тартиб рақами*
- 10. Кадастр минтақаси*
- 11. Кадастр массиви*
- 12. Кадастр мавзеси*
- 13. Ер участкасининг кадастр рақами*
- 14. Румб бўйича ер участкасини жойлашув шакли*
- 15. Координаталар бўйича ер участкасини жойлашув шакли*
- 16. Дирекция бурчаклари бўйича ер участкасини жойлашув шакли*
- 17. Ер участкасини рақамли кадастр харитаси*
- 18. Ер бахоси (бонитет бали, меъёрий қиймати, қишлоқ хўжалик ерлари учун)*
- 19. Ер ижараси ҳақининг миқдори*
- 20. Дебитор қарзлари (ер ижараси бўйича)*
- 21. Кредитор қарзлари (ер ижараси бўйича)*
- 22. Ердан фойдаланиш мақсади*
- 23. Ер ижараси ҳақи бўйича қарздорлар*
- 24. Ер участкасидаги объектлар чегарасининг шаклий чизмаси*
- 25. Ер турларини жойлашув шакли*

19.04.2021

26. Сервитут шартномаси
27. Сервитут шартномаси бўйича ер участкасининг шаклий чизмаси
28. Кўчмас мулклар рўйхати
29. Мулкчилик ҳуқуқини берувчи ҳужжатлар
30. Кўчмас мулкларга эгалик ҳужжатлари
31. Кўчмас мулклари ажарачилари рўйхати
32. Кўчмас мулклар қиймати
33. Кўчмас мулклар ижара ҳақи миқдори
34. Олдинги ердан фойдаланувчи юридик (жисмоний) шахс (Ф.И.Ш.)
35. Ер ўлчови далолатномаси (охиргиси)
36. Ер ўлчови бўйича ер баланси (охиргиси)
37. Ер ўлчаган ташкilot ва ходим (манзили, Ф.И.Ш.)
38. Ер участкасидаги контурлар харитаси
39. Ер участкасидан фойдаланишда содир этилган қонун бузарлик ҳолатлари
40. Кўчмас мулк таркибидаги хоналар жойлашуви шакли
41. Бинодаги субъектлар сони
42. Бинодаги субъектлар (юридик ёки жисмоний шахслар)
43. Бинолар ижарачилари рўйхати
44. Бинолар ижарачиларининг ижара бўйича қарздорлиги
45. Хоналар ижарачилари рўйхати
46. Хоналар кадастр ҳужжати
47. Хоналар ижарачиларининг ижара ҳақи бўйича қарздорлиги
48. Хонадан фойдаланишни чеклаш ҳужжатлари
49. Хонадан фойдаланишни тақиқлаш ҳужжати
50. Хонадонлар эгаси Ф.И.Ш.
51. Хоналардан фойдаланиш бўйича сервитут шартномалар ҳужжатлари
52. Ягона ер солиғи миқдори (ер участкаси бўйича)
53. Ягона ер солиғи (кўчмас мулклар бўйича)
54. Рўйхатга олиш учун ҳақ тўлаш миқдори
55. Кўчмас мулкларни баҳолаш учун хизмат ҳақи
56. Сугориш манбаси (асосий канал номи)

# Кутилаётган натижа

Дастурий воситани кўллаш эвазига куйидаги натижаларга эришилади:

- Ер участкаларига бўлган ҳуқуқларни рўйхатга олишни такомиллаштиришда хужжатларни расмийлаштиришни тартибга солиш имкониятларни пайдо бўлади;
- Рўйҳатлашни такомиллаштириш эвазига, йўл кўйилаётган хато ва камчиликлар 5-10 баробарга камаяди ҳамда хужжатлар хажмини 10 мартагача камайтиришга эришилади;
- Лойиха натижаларини амалиётда тадбиқ этиш эвазига кутиладиган иқтисодий самара республика бўйича 1,5 млрд сўмни ташкил этади.

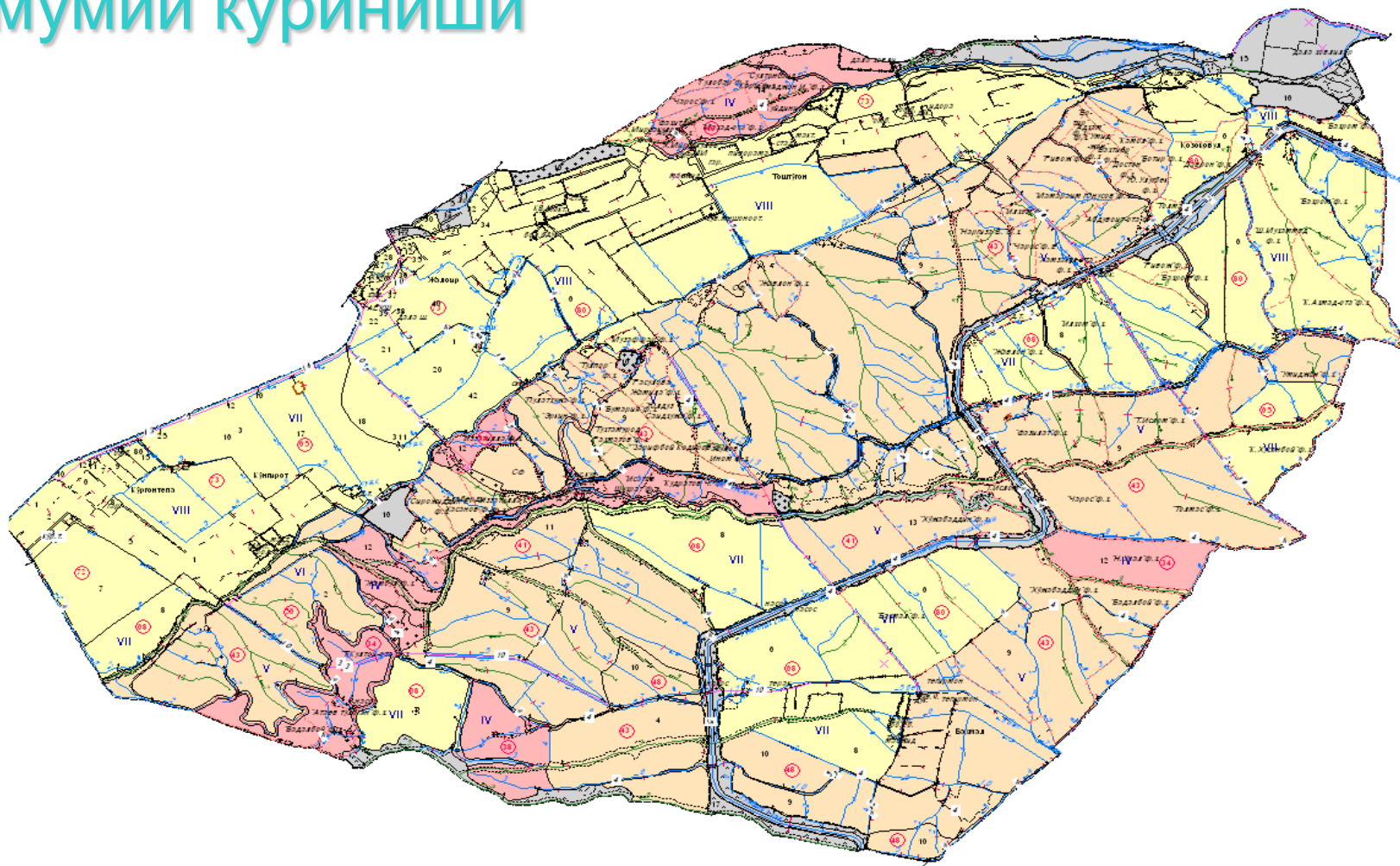
# Кутилаётган натижа

Рўйҳатлашни автоматлаштиришнинг бевосита самарасидан ташқари куйидаги билвосита самараларга эришиш кўзда тутилади:

- иш сифатини ва мутахассислар малакасини ортиши;
- ишлаб чиқариш маданиятини ўсиши маълумотларни аниқлиги ва ҳаққонийлигига эришиш;
- ердан фойдаланувчи субъектлар ўртасида, субъектлар ва давлат органлари ўртасидаги низоларни тезкор ва ўз вақтида бартараф этиш имкониятлари ортади;
- ердан фойдаланувчи субъектларнинг ҳуқуқий ҳимояси ортади ва барқарор фаолияти таъминланади.
- ягона ер солиғи кийматини белгилаш бўйича ҳисоб-китобларда аниқлик ортади ва бу соҳада тезкор маълумотлар олиш имконияти кучаяди.

Лойихада тавсия этилган ечимларни республикамиз туманларидаги барча ердан фойдаланувчи субъектлардаги ер участкалар учун амалга оширилса рўйҳатлашда янги технологияларни қўллашга ва ягона тизимни жорий этишга асос яратилади.

# Умумий кўриниши

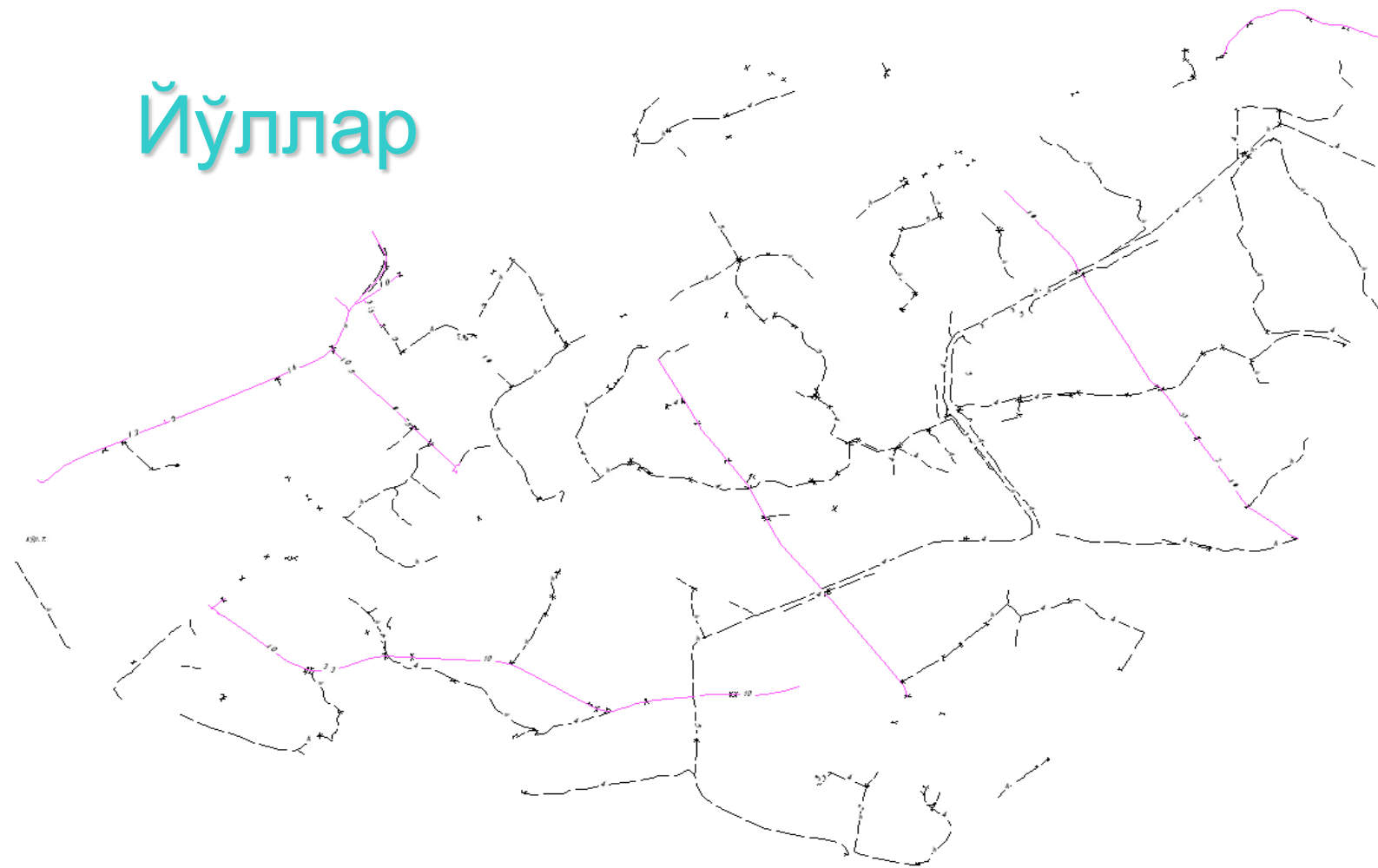




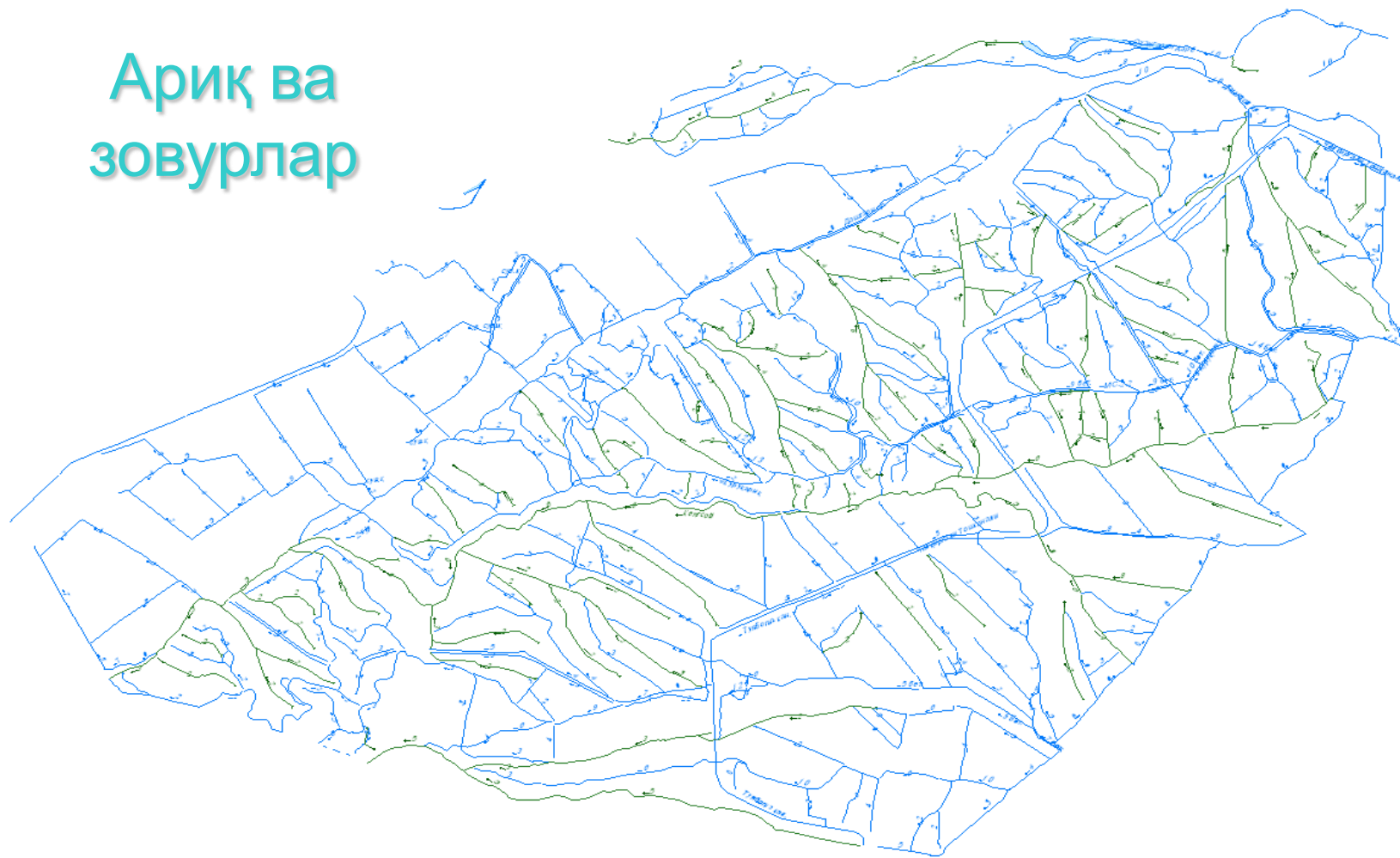
# Чегаралар ва тўсиқлар



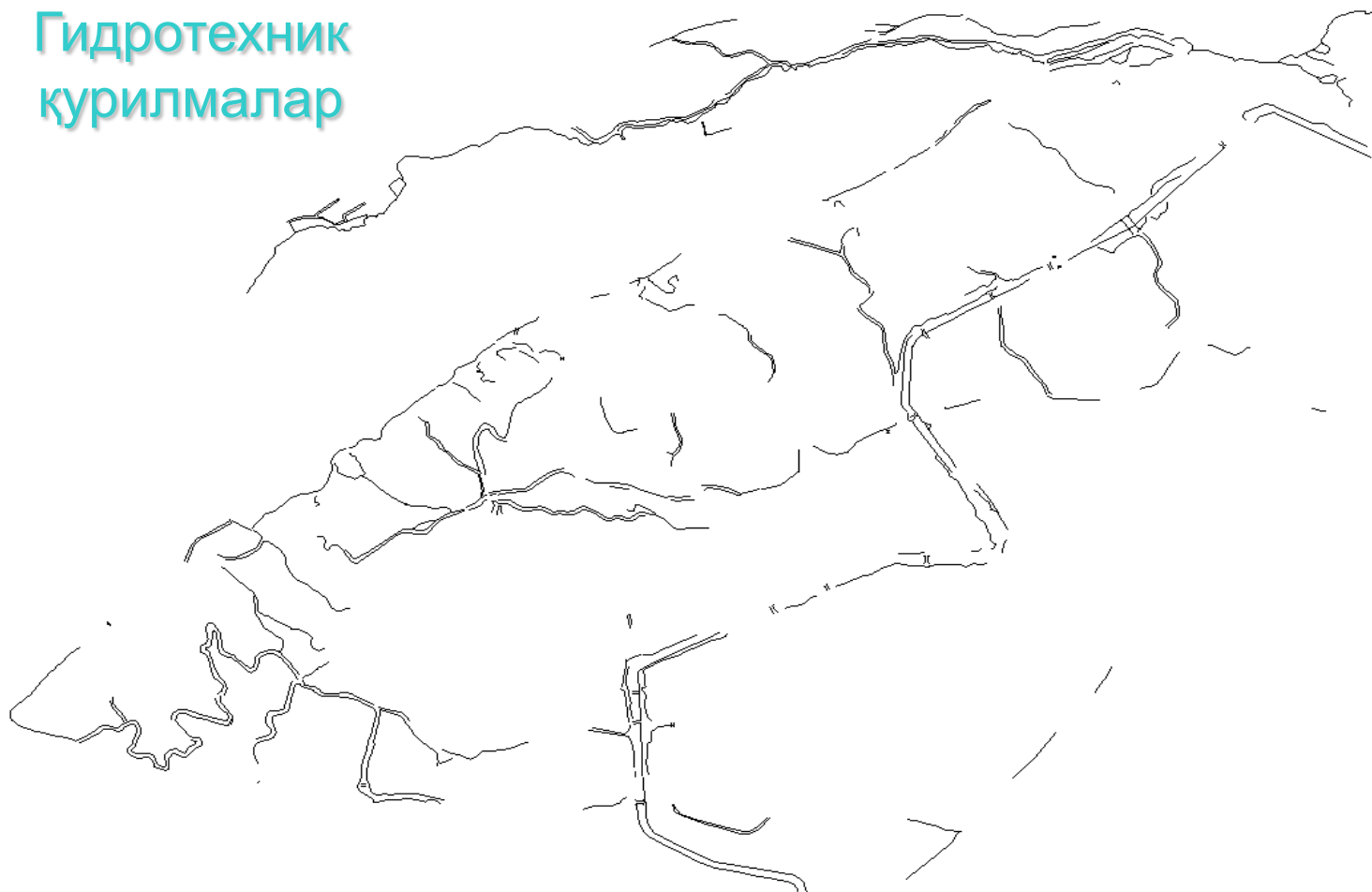
# Йўллар



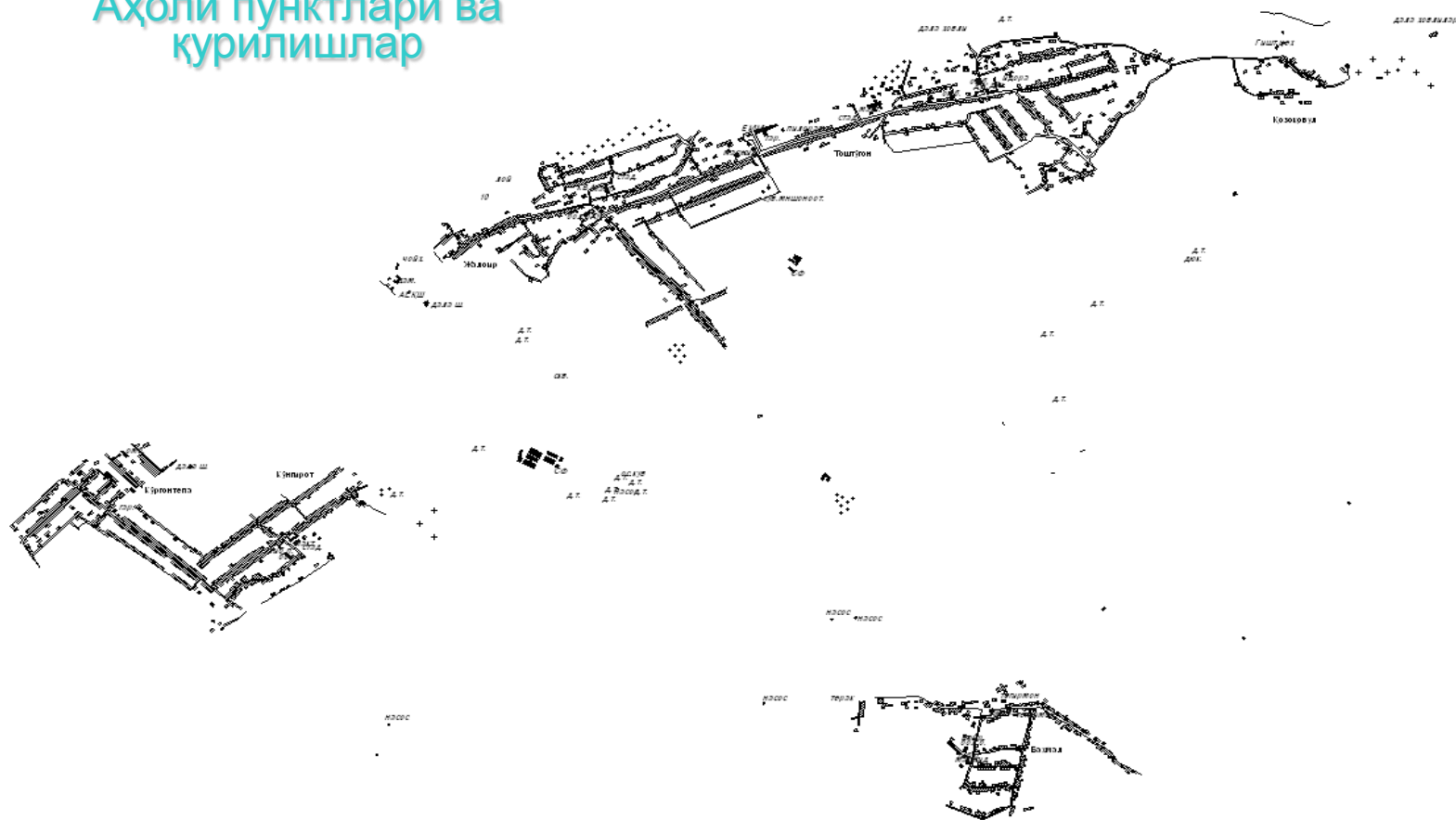
# Ариқ ва зовурлар



# Гидротехник қурилмалар

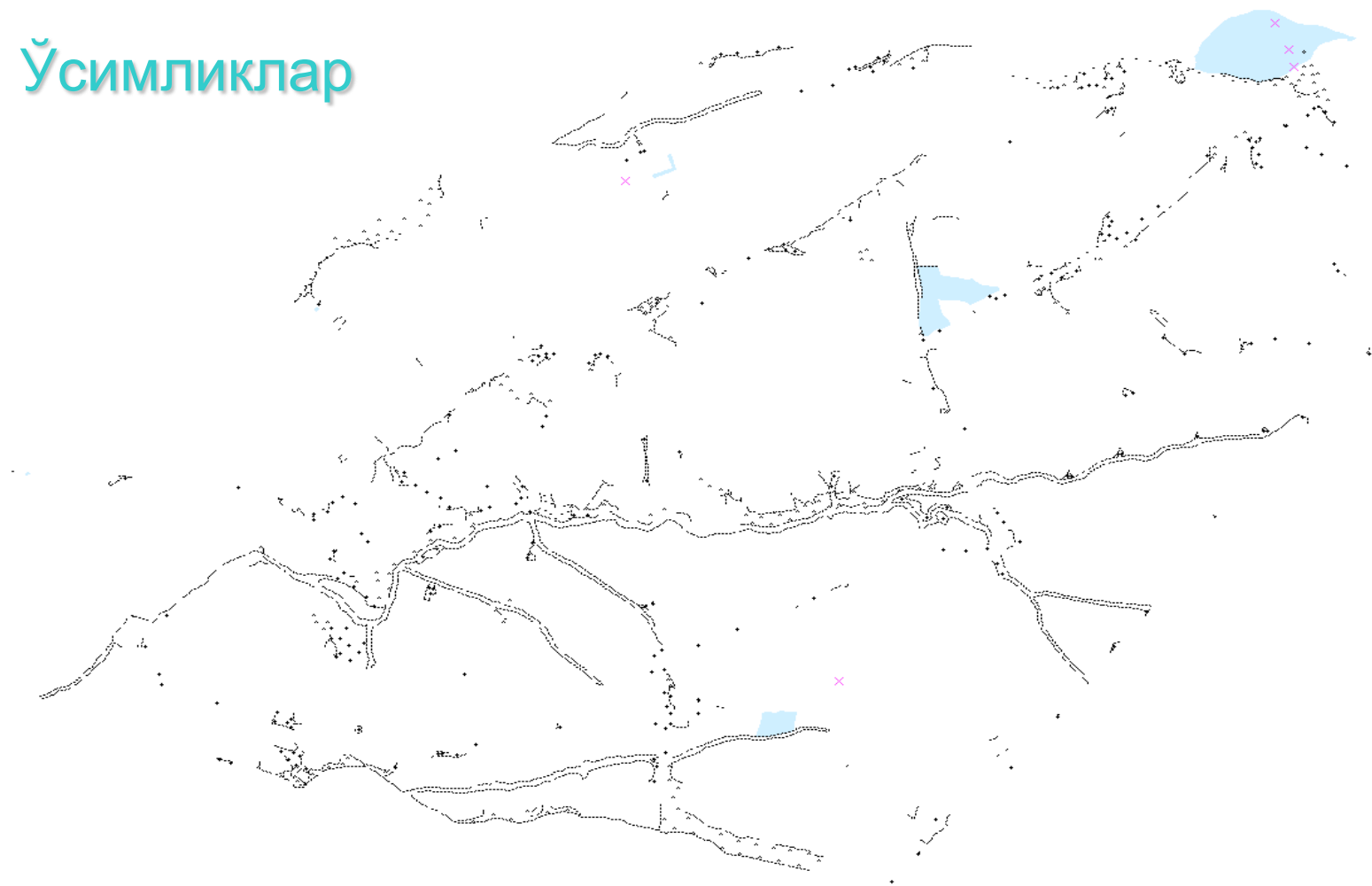


# Аҳоли пунктлари ва қурилишлар






# Ўсимликлар




ТУПРОҚ



ГИДРОГРАФИЯ



ЙЎЛЛАР

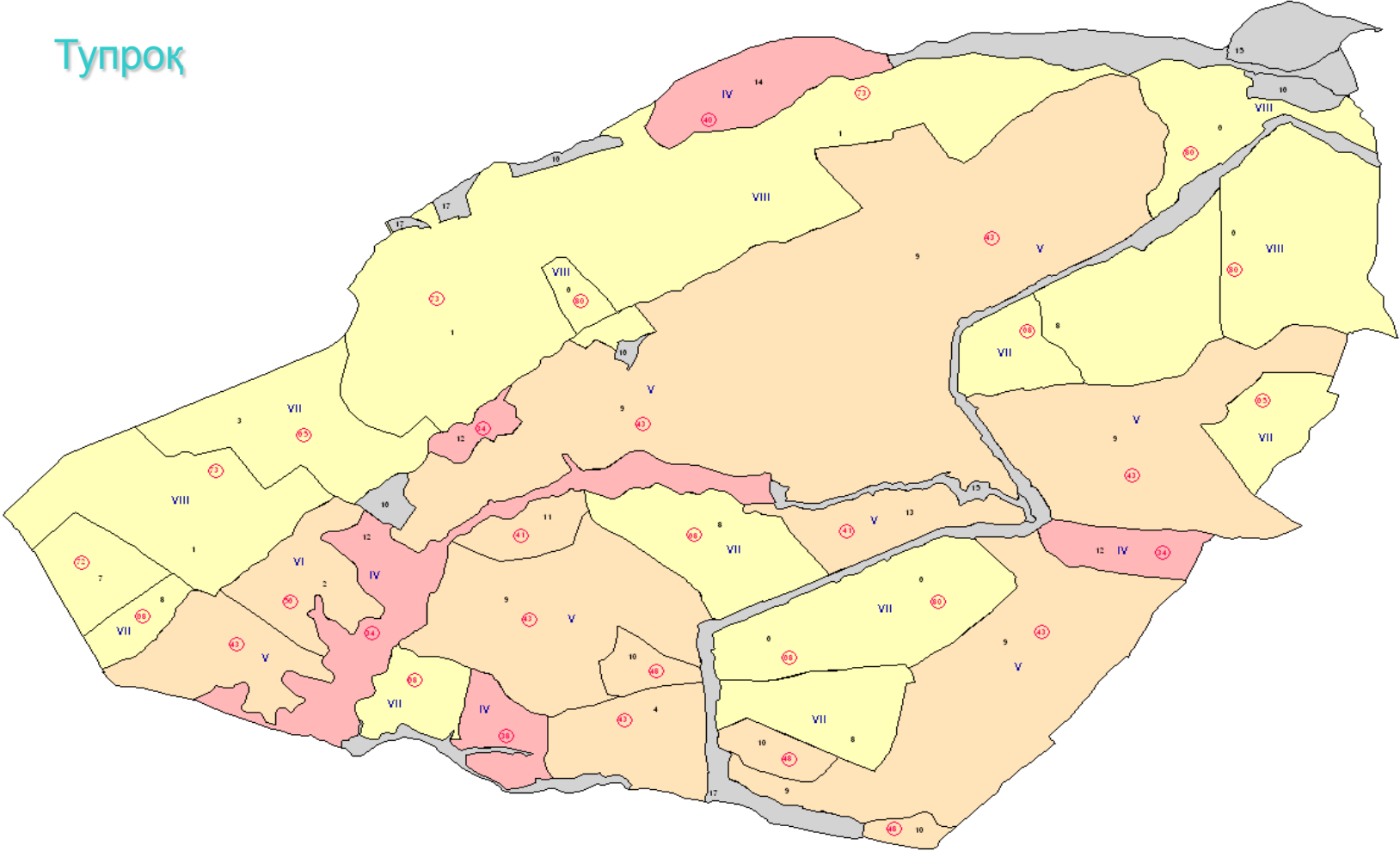


ЧЕГАРАЛАР

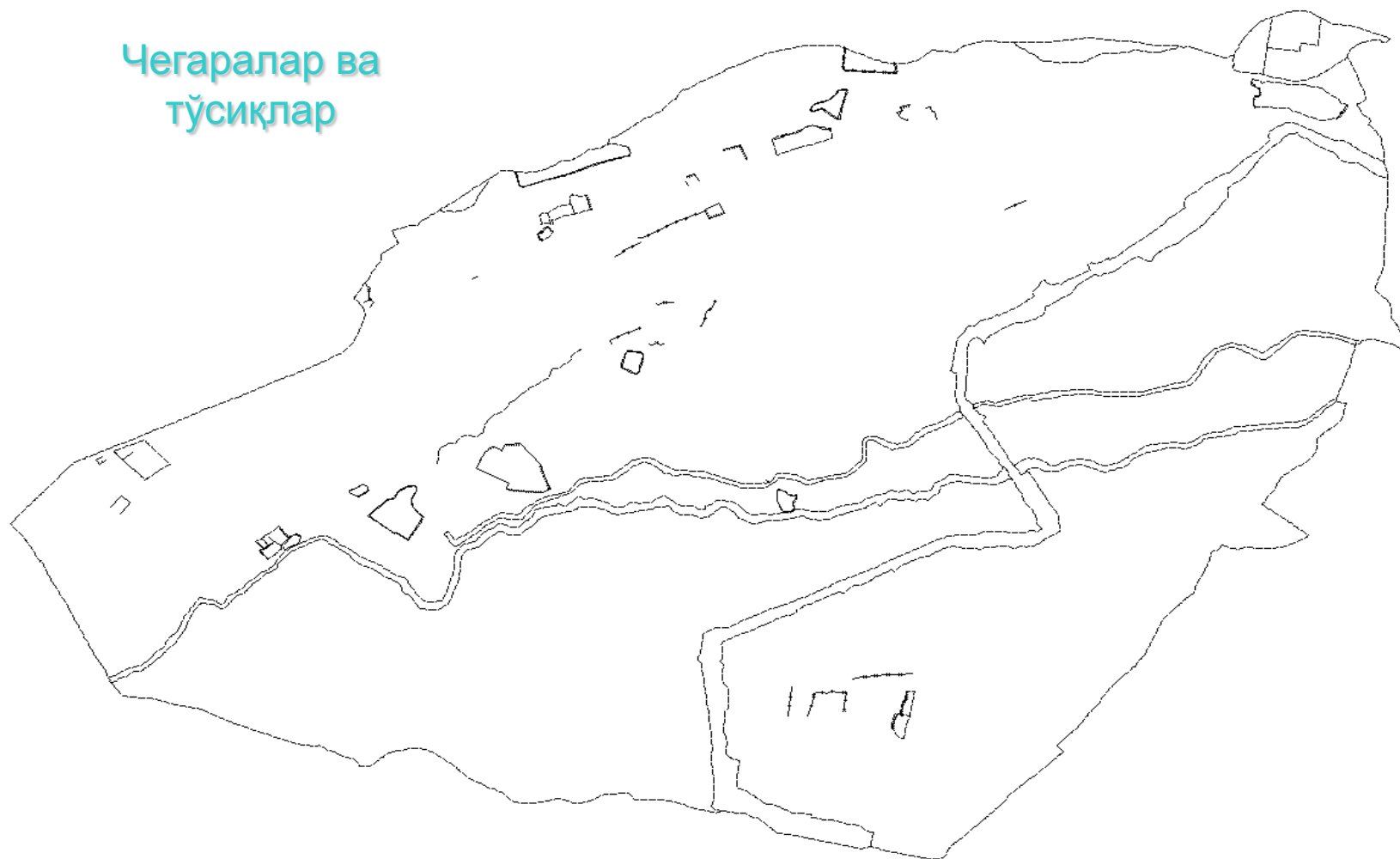




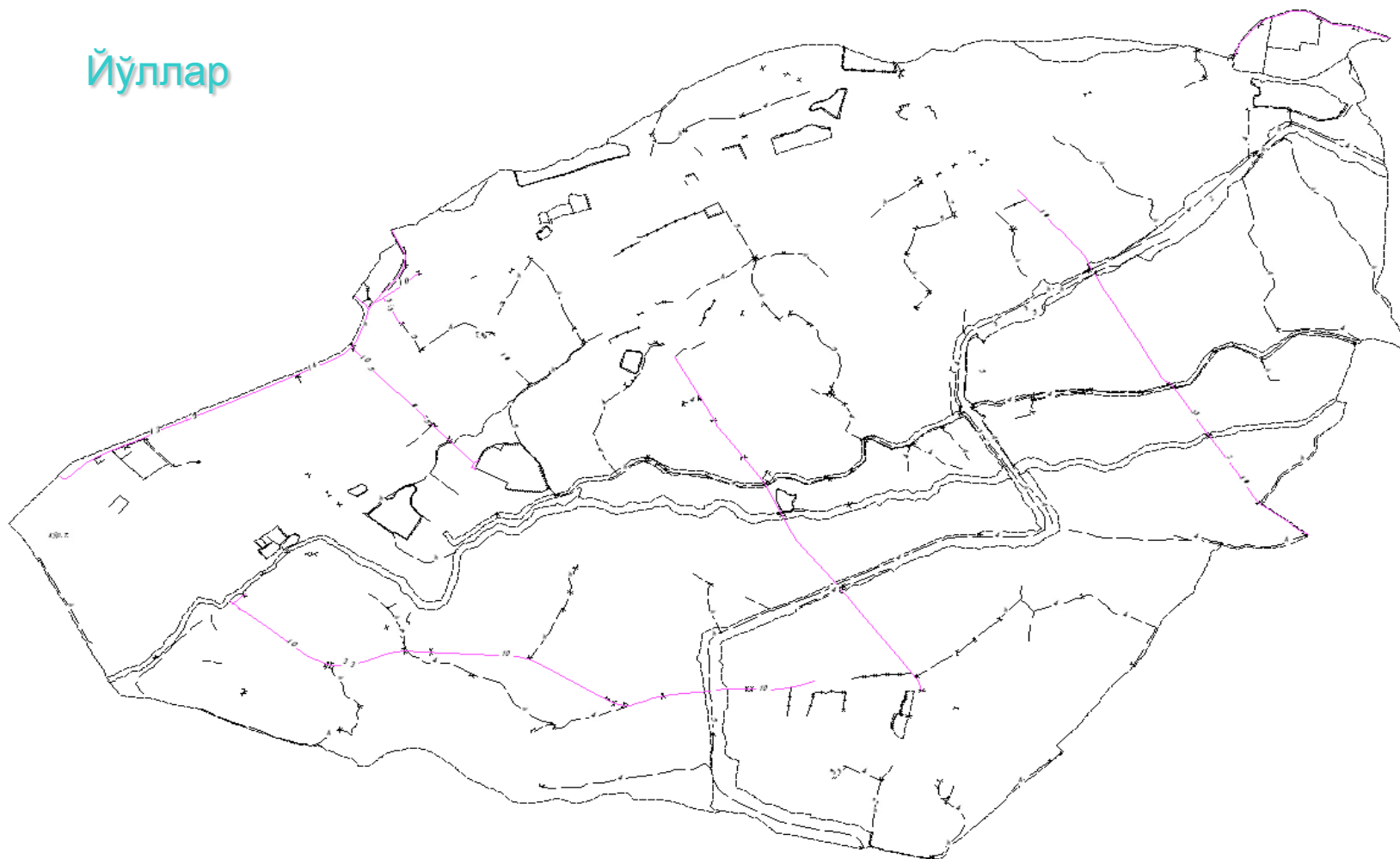
# Тупрок



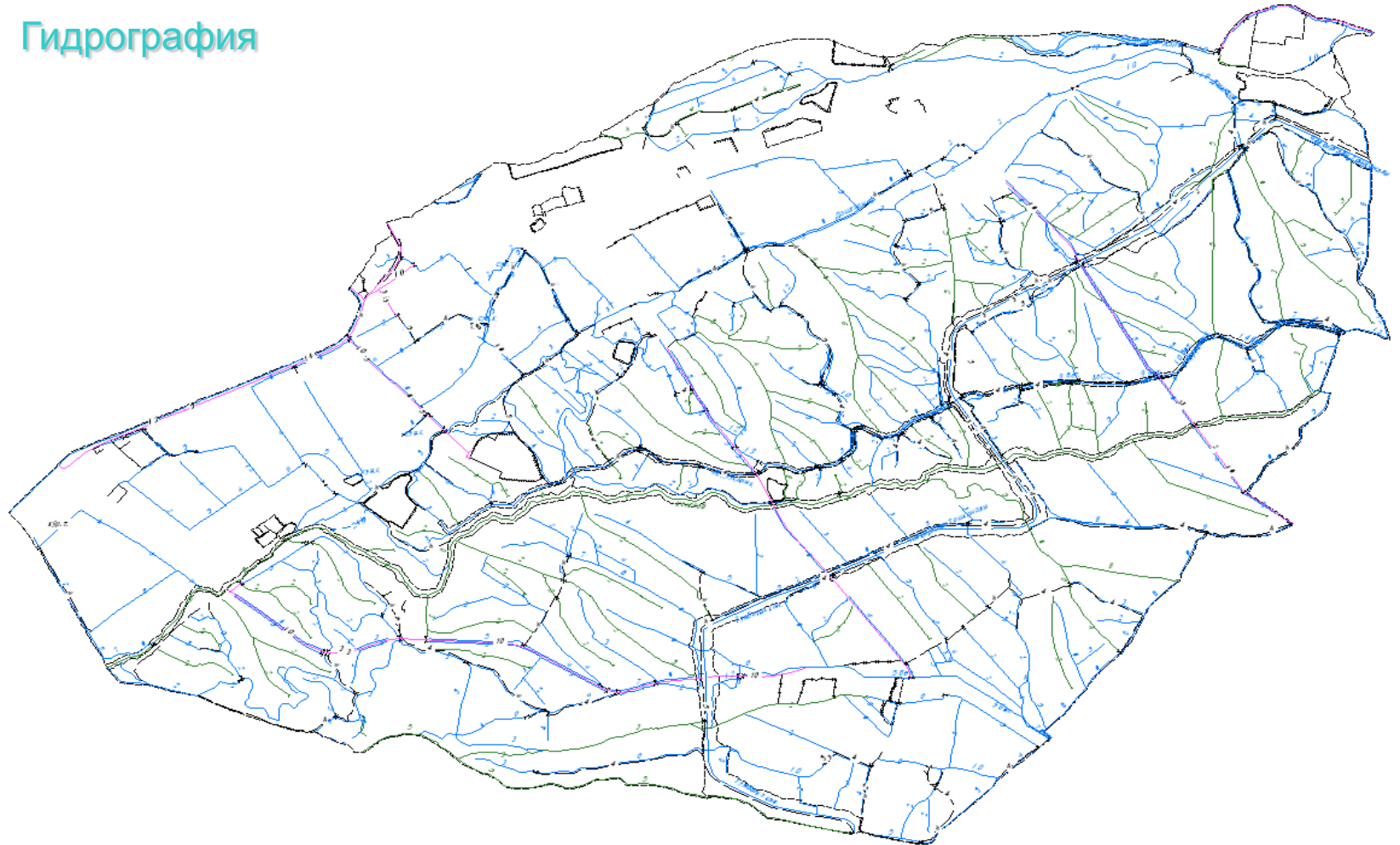
Чегаралар ва  
тўсиқлар



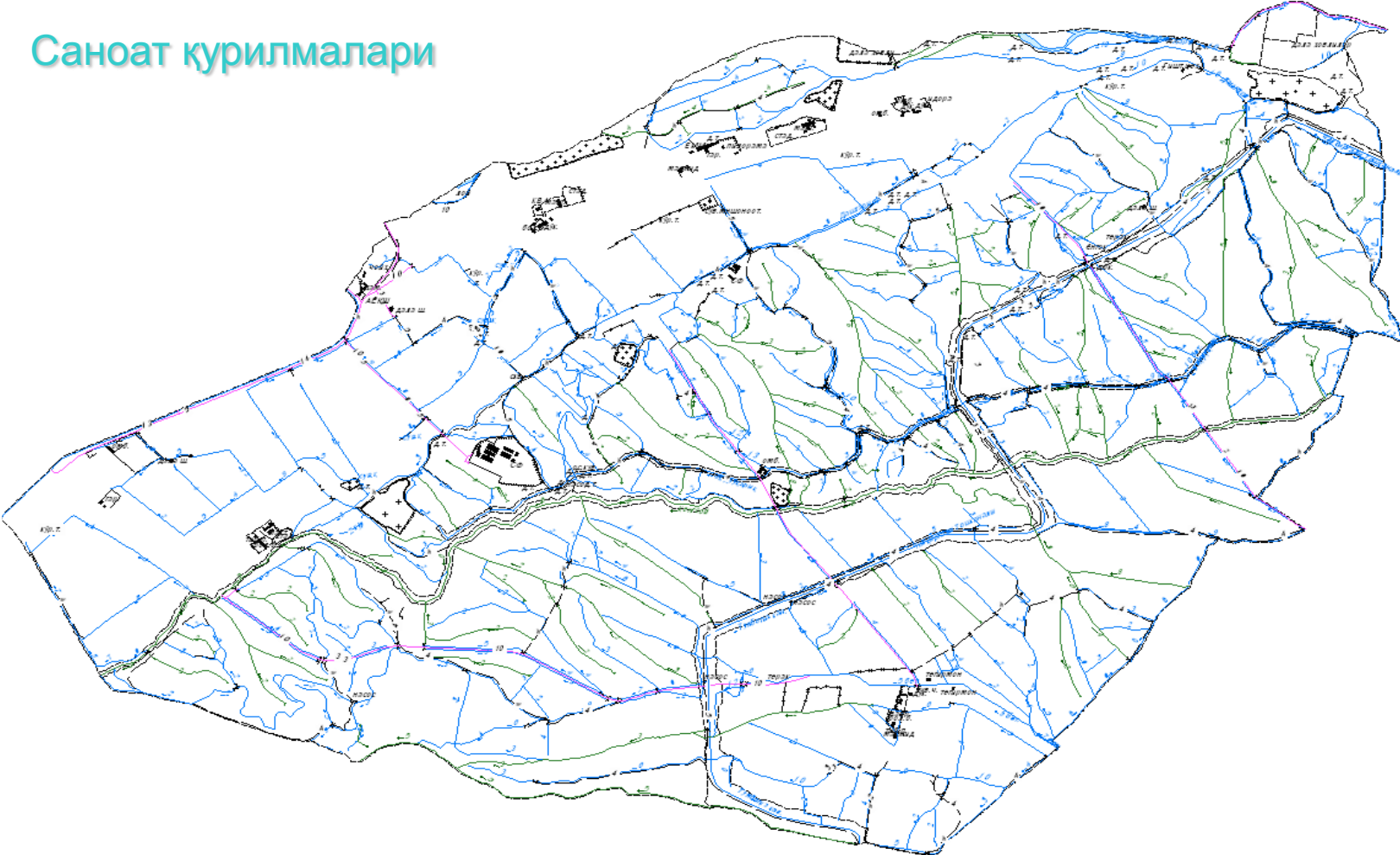
# Йўллар



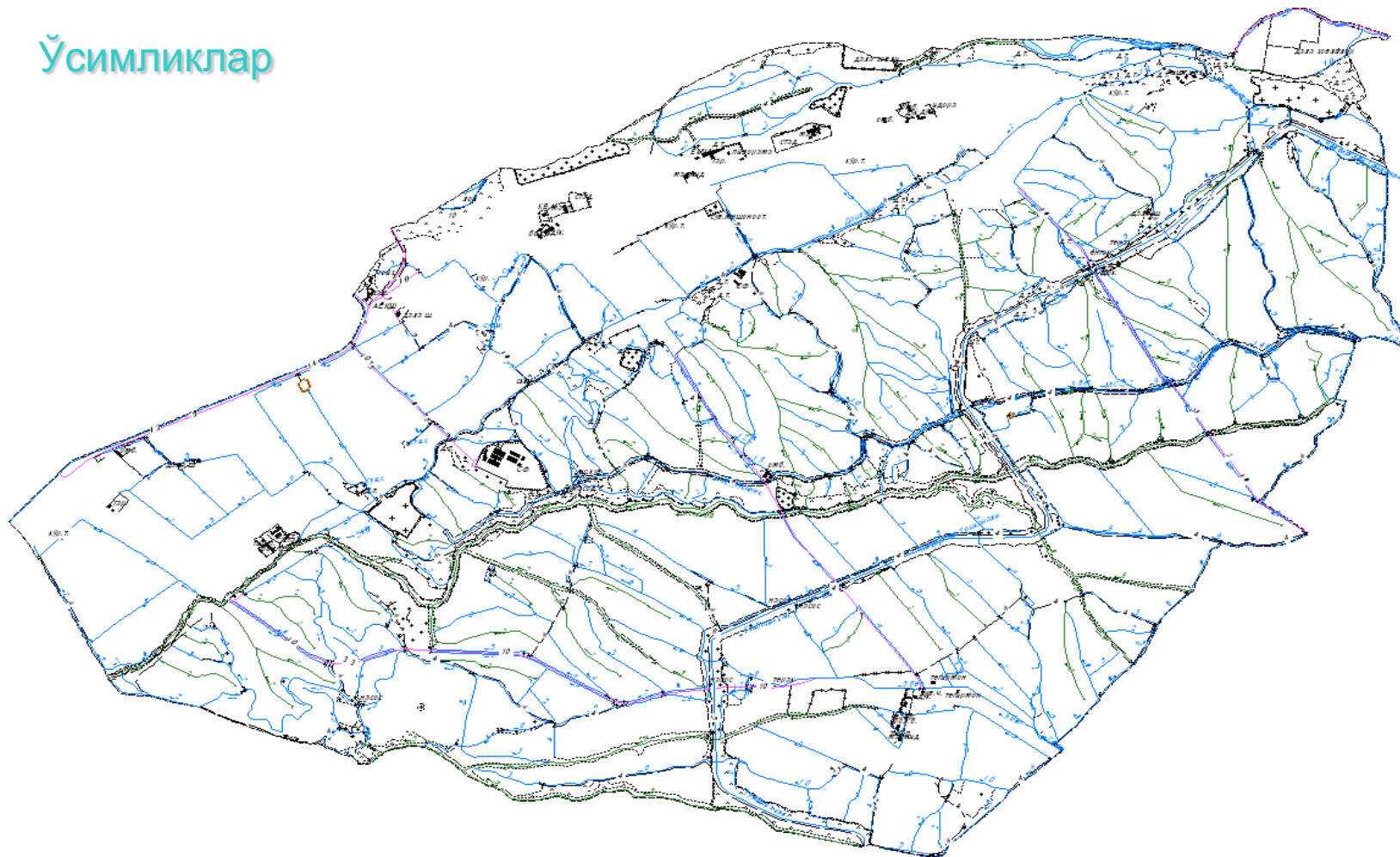
# Гидрографія



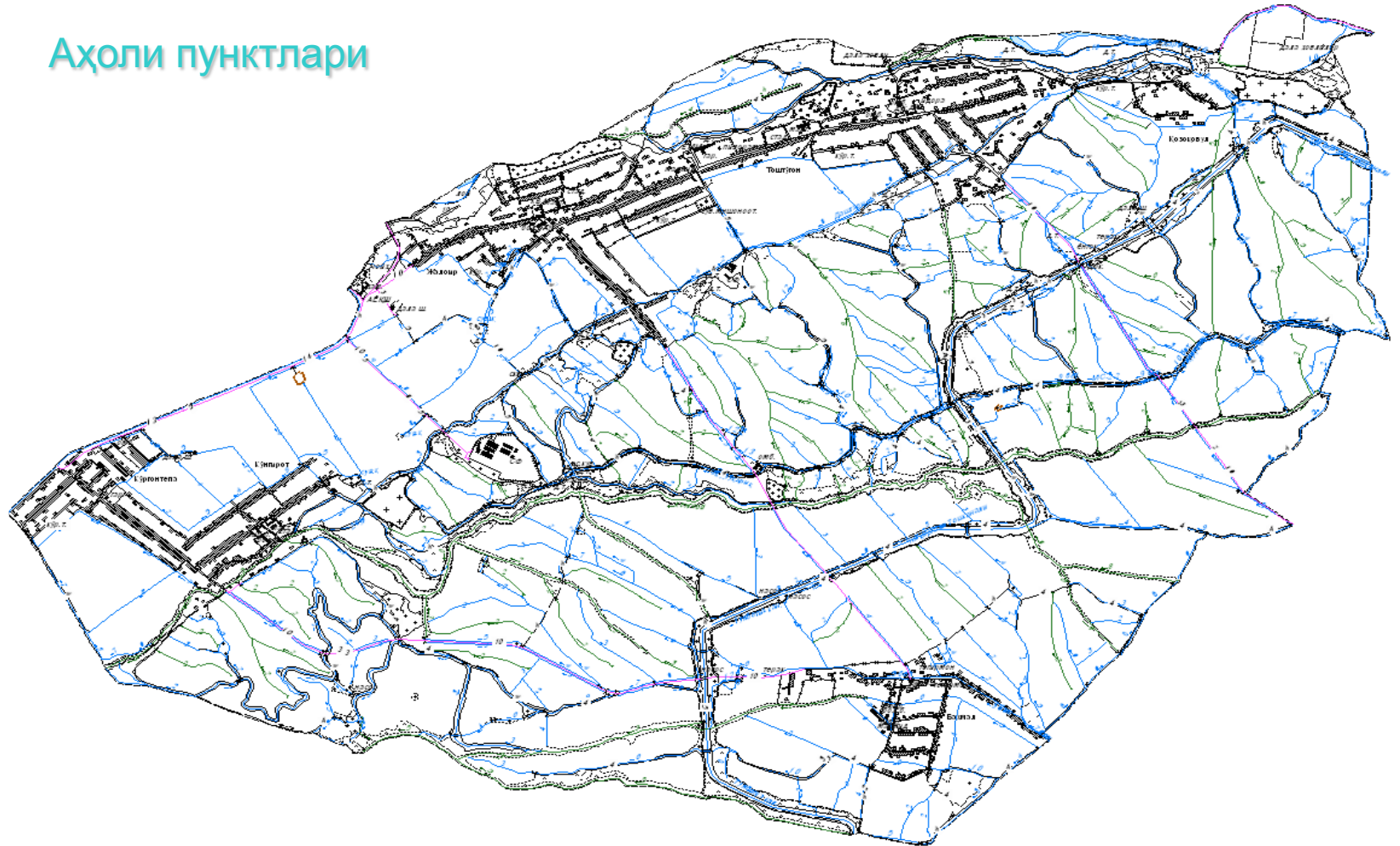
# Саноат курилмалари



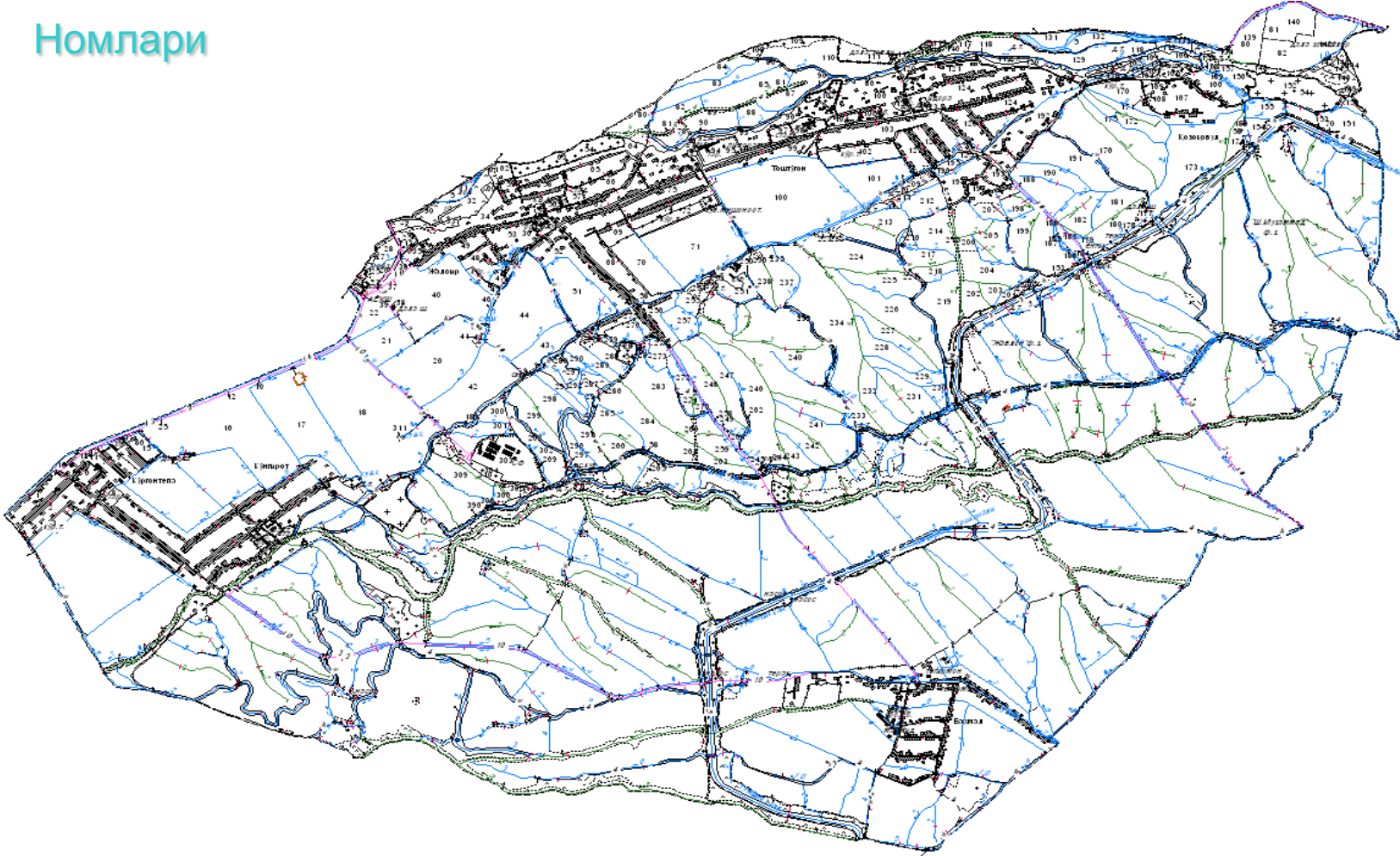
# Ўсимликлар



## Аҳоли пунктлари



# Номлари

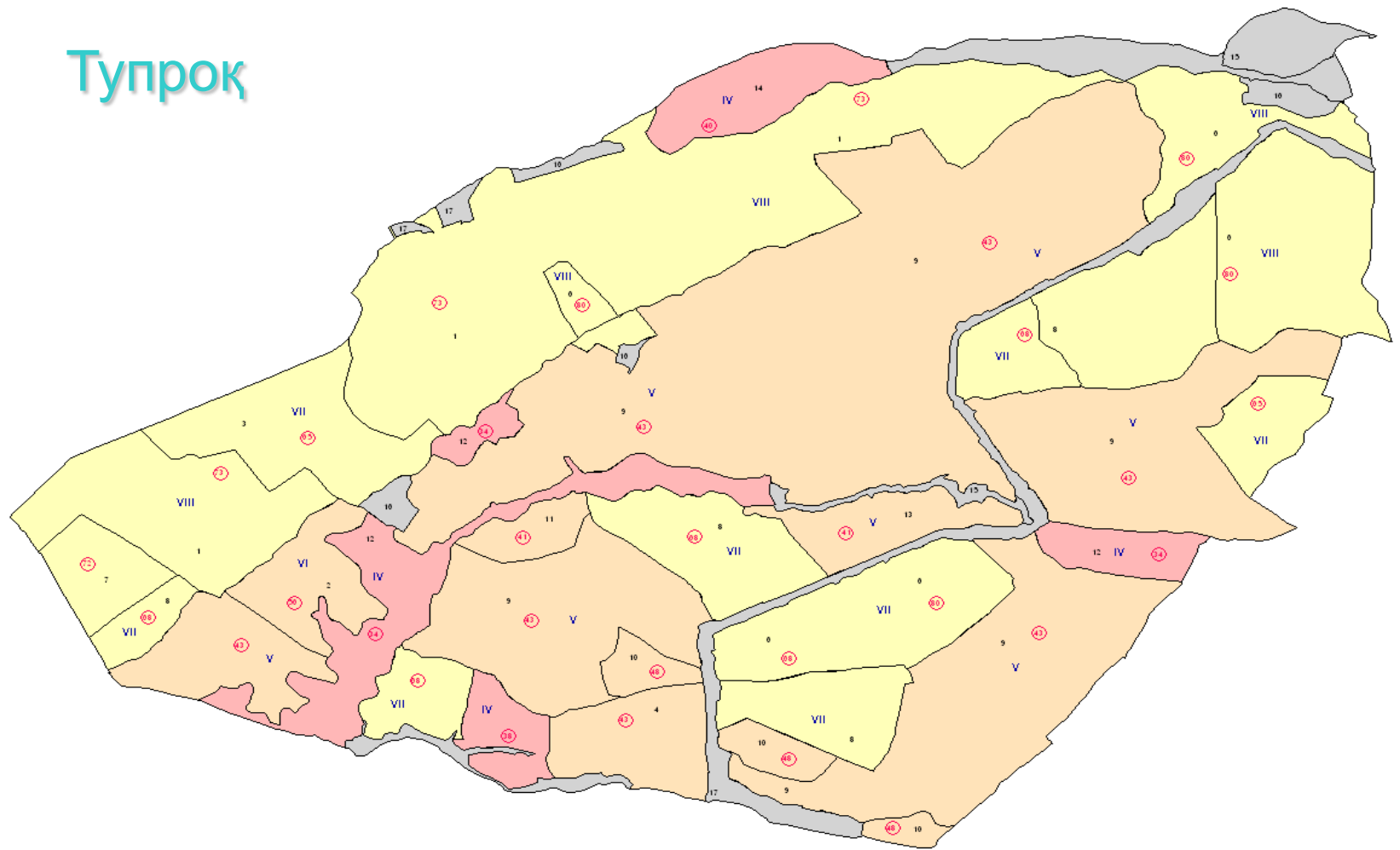




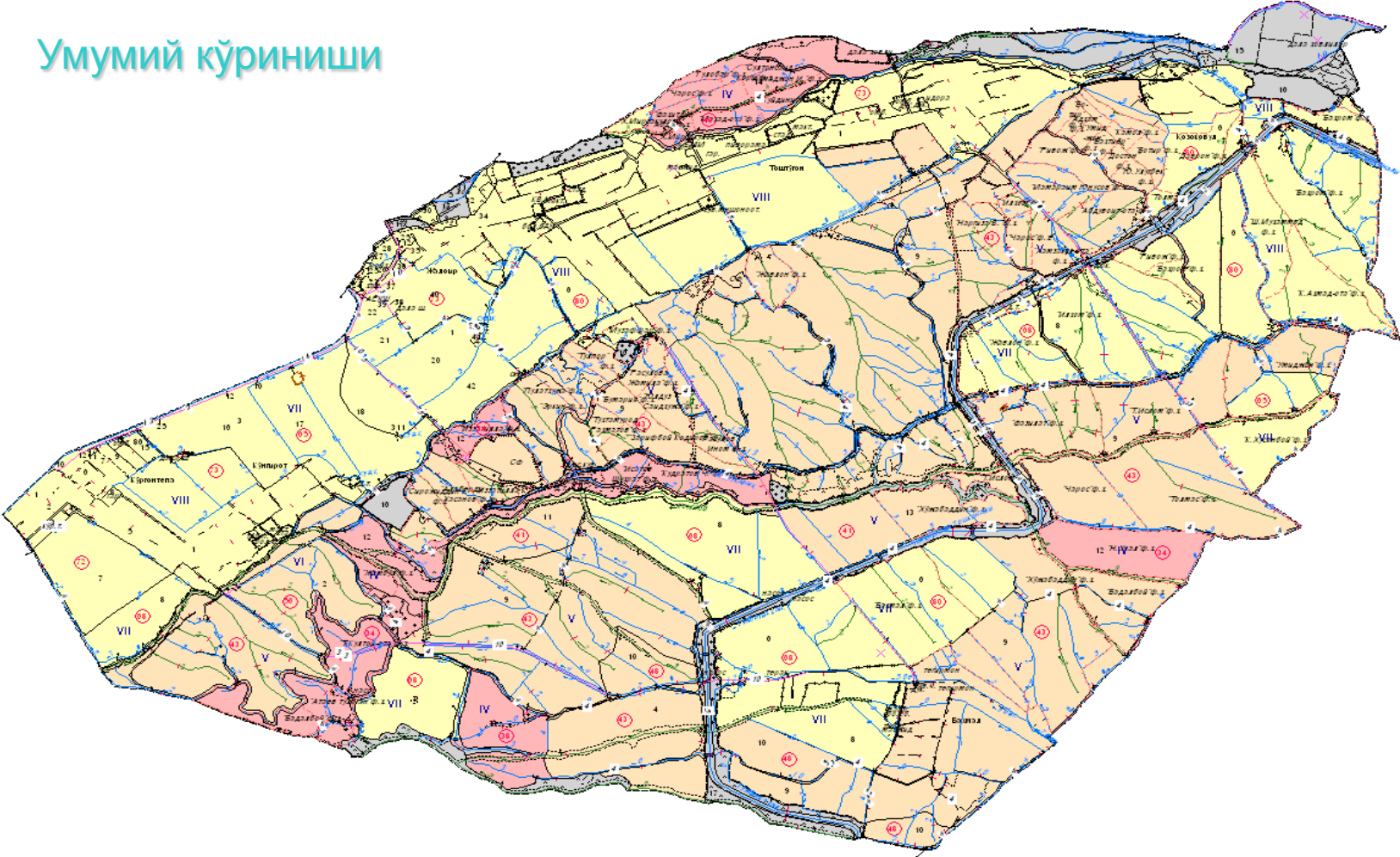
# Фермер хўжаликлари



# Тупрок



# Умумий кўриниши



## Ер қонунчилигини ижросида руйхатга олиш ахамияти

	Ер қонунчилигининг бузилиш турлари	Жавобгарлик:
1	Ноҳақуслик битимлари: олдин-сотдин, сохта килиш, гароз, сохта тадбиркорлик, ўзбошимچалик билан айрибошлаш	ЖК-175, 179, 197. МЖК-60. ФК-112.
2	Ерлардан белгиланган мақсадларда фойдаланмаслик	МЖК-105-106 ЖК-197, 270 ЕК-90, ТМҚҚ-47-48, 52.
3	Ер участкалариники ўзбошимچалик билан эгаллаб олиш	ЖК-204, 229. ФК-985. ЕК-90, 91. ТМҚҚ-47.
4	Ерларни яроқли ҳолатга келтириш, уларни кимёвий ва радиоактив моддалар, янгилаб чиқариш чиқиндилари ва оқоға сузлари билан ифлослантириш	МЖК-77, 89, 91, 104. ЖК-193, 197, 201. ФК-985, ТМҚҚ-47, 51. МК-181
5	Ер ҳолатига салбий таъсир кўрсатувчи объектларни жойлаштириш, қуриш, лойиқалаштириш ва фойдаланишга топштириш	МЖК-96. ТМҚҚ-47. ЖК-193.
6	Экологик талабларни бажармаслик	МЖК-91. МК-181. ЖК-172, 197. ТМҚҚ-47-52.
7	Вақтинча эгаллаб турилган ерларни қайтариш муддатини бузиш ёки ерларни белгиланган мақсадларда фойдаланишга яроқли ҳолатга келтиришга оид мажбуриятларни бажармаслик	МЖК-67. ЖК-197. ТМҚҚ-47-51. ФК-985.
8	Узгаларга қарашли маржа белгиларини йўқ қилиш	МЖК-69. ЖК-197. ЕК-90. ФК-985.
9	Давлат ер кадастри маълумотларини бузиб кўрсатиш	МЖК-68. ЖК-209. ТМҚҚ-47.
10	Ўзбошимچалик билан пичан ўриш ва чорва молларини боқиб	МЖК-82. ЖК-197. ТМҚҚ-47. ФК-985.
11	Еквойн ўтлар ва зараркунадаларга қарши кураш чораларини кўрсатмаслик	МЖК-107. ЖК-199.
12	Ерлардан кўчасизларча фойдаланиш, тупром уқумдорлигини пасайтирувчи омилларга йўл бериш, ерларнинг ҳолатини ёмонлаштириш	МЖК-65, 95. ЖК-195, 197. МК-181. ФК-985.
13	Ер участкалариники бериш тўғрисидаги аришаларни кўриб чиқишнинг белгиланган муддатлари ва тартибларини бузиш	МЖК-58, 66. ЖК-205, 208.

**ЖК**- Жиноят кодекси,  
**ФК**- Фуқаролик кодекси,  
**МЖК**-Маъмурий жавобгарлик тўғрисидаги кодекси,  
**МК**- Меҳнат кодекси,  
**ЕК**- Ер кодекси,  
**ТМҚҚ**- Табиатни муҳофаза қилиш тўғрисидаги қонун;  
 175, 985... - Кодекс ва қонун моддалари.

## Хулоса ва тавсиялар

Муаллифлар томонидан бажарилган рўйхатга олишнинг автоматлаштирилган тизимини яратиш, ер ва кўчмас мулк билан иш олиб боровчи ҳамда шу соҳаларни бошқариш, режалаштириш ва назорат қилишга оид турли-туман масалаларни ҳал қилувчи турли даражадаги маъмурий-хўжалик хизматларни ишончли, кўп қиррали ахборотлар билан таъминлашга хизмат қилади. Натижада маъмурий туманлар ҳудудида ер участкасига бўлган ҳуқуқларни рўйхатга олишнинг автоматлаштирилган тизими вужудга келади.

«Еравтобанк» компьютер дастури ва унинг илмий-услубий натижалари рўйхатга олиш ишини тубдан такомиллаштириш имкониятини беради, ер участкаларини бозор муносабатларига тортишда зарурий маълумотлар олишнинг тезкор усулларини яратади.

**Эътиборингиз учун раҳмат!**