



**ЎЗБЕКИСТОН РЕСПУБЛИКАСИ**  
**ОЛИЙ ВА ЎРТА МАХСУС ТАЪЛИМ ВАЗИРЛИГИ**  
**ТОШКЕНТ ИРРИГАЦИЯ ВА ҚИШЛОҚ ХЎЖАЛИГИНИ**  
**МЕХАНИЗАЦИЯЛАШ МУҲАНДИСЛАРИ ИНСТИТУТИ**

**“Ер ресурсларини бошқариш” факультети**

**Кафедра: “Давлат кадастрлари”**

**Фан: “Давлат кадастрлари”**

**Мавзу: Автомобиль йўллари давлат кадастри.**

**Амалиётчи:**

**ст.ўқит. Исмонов Ш.Р**

**ТОШКЕНТ-ТИҚХММИ-2018й.**

**“Автомобиль йўллари давлат кадастрини юритишнинг асосий мақсади, вазифалари ва тамайиллари”**

**мавзуни бўйича амалий машғулот дарсини ўтишнинг технологик харитаси**

Иш босқичлари	Фаолият турлари	
	Ўқитувчи	Талаба
1- босқич Ўқув машғулотига кириш 10 дақиқа	Умумий мавзунини эълон қилади. Янги мавзунини ўрганиш учун аввал ўтилаган мавзулар бўйича саволлар беради.	Саволларга жавоб берадилар.
2 -босқич Асосий қисм 50 дақиқа	2.1. Мавзунини тушунтиришдан олдин талабаларга муаммоли вазиятни келтириб чиқарувчи саволлар берилади. 2.2 Тарқатма материаллар тарқатади 2.3. Тақдимотда тақдим қилинган режа асосида мавзунини тушунтиради ва талалаблар аниқлик кирита олмаган саволларни аниқлаш учун улар томонидан саволлар бериши учун имконият яратилади	Муаммоли вазиятни келтириб чиқарган саволларга жавоб беришга ҳаракат қиладилар  Тарқатма материал билан танишиб чиқадилар. Янги мавзунини билан танишадилар. Ҳамда янги мавзу бўйича мавзунинг ўзлари тушунмаган қисмларидан саволлар берадилар.
3 -босқич Яқуний босқич 15 дақиқа	3.1. Тарқатма материалларда келтирилган янги мавзунини қандай даражада ўзлаштирилганини ўзлари бажараётган курс ишида қўллаб кўрадилар ва натижаларини ўқитувчига тақдим этадилар	Тарқатма материалдан фойдаланган ҳолда курс ишини бажариш жараёнида тадбиқ этадилар ва ўзлари тушунмаган жойлари бўйича савол ва таклифлар берадилар

# МАВЗУ. АВТОМОБИЛЬ ЙЎЛЛАРИ ДАВЛАТ КАДАСТРИНИ ЮРИТИШНИНГ АСОСИЙ МАҚСАДИ, ВАЗИФАЛАРИ ВА ТАМОЙИЛЛАРИ.

Талабалар сони:	Вақт: 2 соат
Машғулот шакли	Маъруза ахборотли
Маъруза режаси	1. Автомобиль йўллари давлат кадастри ҳақида умумий тушунчалар. 2. АЙДК ни юритишни ташкил қилиш. 3. АЙДК ни юритиш, АЙДК ни юритувчи ваколатли орган ва таркибий қисмлари.
Машғулотни мақсади: “Автомобиль йўллари давлат кадастрини юритишнинг асосий мақсади, вазифалари ва тамойиллари” ҳақида тушунча бериш.	
Педагогик вазифалар: “Автомобиль йўллари давлат кадастрини юритишнинг асосий мақсади, вазифалари ва тамойиллари” ҳақида тушунча бериш.	Ўқув фаолияти натижалари: “Автомобиль йўллари давлат кадастрини юритишнинг асосий мақсади, вазифалари ва тамойиллари” мазмунини ўқиш ва ўрганиш.
Автомобиль йўллари давлат кадастри ҳақида умумий тушунчалар бериш.	Автомобиль йўллари давлат кадастри ҳақида умумий тушунчаларни эгаллаш.
АЙДК ни юритишни ташкил қилиш.	АЙДК ни юритишни ташкил қилиш назариясига эга бўлиш
АЙДК ни юритиш, АЙДК ни юритувчи ваколатли орган ва таркибий қисмларини талабаларга етказиш	АЙДК ни юритиш, АЙДК ни юритувчи ваколатли орган ва таркибий қисмлари билиб, англаб олиш
Ўқитиш методлар	Амалий машғулот, муаммоли вазият, ақлий ҳужум тушунтириб бериш тақдимот
Ўқитиш воситалари	Ёзув тахтаси, маъруза матни, слайдлар, видеопроектор ва кўрғазмали қурооллар, Қандай, Дебат ва Пинборд техникаси,
Ўқитиш шакллари	Гуруҳ, жамоавий,
Ўқитиш шарт-шароити	Техника воситалари билан жиҳозланган аудитория
Қайта алоқа ва баҳолаш	савол-жавоб, блиц-сўров

## Мавзуга доир адабиётлар ва манбълалар рўйхати.

- Ихлосов.И.И. Давлат кадастрлари асослари. Ўқув қўлланма. 116-128 бет. МУНЎМУ, Тошкент, 2015.
- Ўзбекистон Республикаси қонун ҳужжатлари тўплами, 2017 й., 22-сон, 415-модда
- Вазирлар Маҳкамасининг 2002 йил 29 июлдаги 269 - сон қарори
- <http://www.lex.uz>



# Мавзу: Автомобиль йўллари давлат кадастри

Режа:

1. Автомобиль йўллари давлат кадастри хақида умумий тушунчалар.
2. АЙДК ни юритишни ташкил қилиш.
3. АЙДК ни юритиш, АЙДК ни юритувчи ваколатли орган ва таркибий қисмлари.

# ДАВЛАТ КАДАСТРЛАРИ

## Давлат кадастрлари ягона тизимининг таркиби

- давлат ер кадастри;
- фойдали қазилма конлари, белгилари ва техноген ҳосилалар давлат кадастри;
- давлат сув кадастри;
- давлат ўрмон кадастри;
- ўсимликлар дунёси объектлари давлат кадастри;
- ҳайвонот дунёси давлат кадастри;
- алоҳида муҳофаза этиладиган табиий ҳудудлар давлат кадастри;
- бинолар ва иншоотлар давлат кадастри;
- давлат шаҳарсозлик кадастри;
- гидротехника иншоотлари давлат кадастри;
- моддий маданий меърос объектлари давлат кадастри;
- **автомобиль йўллари давлат кадастри;**
- темир йўллар давлат кадастри;
- транспорт қувурлари давлат кадастри;
- алоқа объектлари давлат кадастри;
- энергетика объектлари давлат кадастри;
- чиқиндиларни кўмиб ташлаш ва утиллаштириш жойлари давлат кадастри;
- табиий хавфи юқори бўлган тегралар давлат кадастри;
- техноген хавфи юқори бўлган тегралар давлат кадастри;
- картография-геодезия давлат кадастри;
- ҳудудлар давлат кадастри.

**ЎЗБЕКИСТОН РЕСПУБЛИКАСИ  
ВАЗИРЛАР МАҲКАМАСИНИНГ  
ҚАРОРИ  
30.06.2005 й.  
N 152**

**АЙРИМ ДАВЛАТ КАДАСТРЛАРИНИ  
ЮРИТИШ ТАРТИБИ ТЎҒРИСИДАГИ  
НИЗОМЛАРНИ ТАСДИҚЛАШ ҲАҚИДА**

АЙДК - бу автомобиль йўллари объектлари, уларнинг жуғрофий ҳолати, ҳуқуқий мақоми, миқдор ва сифат тавсифлари ва иқтисодий баҳолаш тўғрисидаги янгиланиб туриладиган ишончли ахборот тизими.

АЙДК ДКЯТнинг таркибий қисми ҳисобланади ҳамда автомобиль йўллари объектларини ҳисобга олиш ва уларнинг ҳолатини баҳолаш мақсадида юритилади.







**Мавжуд бўлган ва қурилаётган автомобиль йўллари, махсус иншоотлар ҳамда Ўзбекистон Республикаси ҳудудида жойлашган автомобиль йўлларининг бошқа объектлари АЙДК объектлари ҳисобланади.**

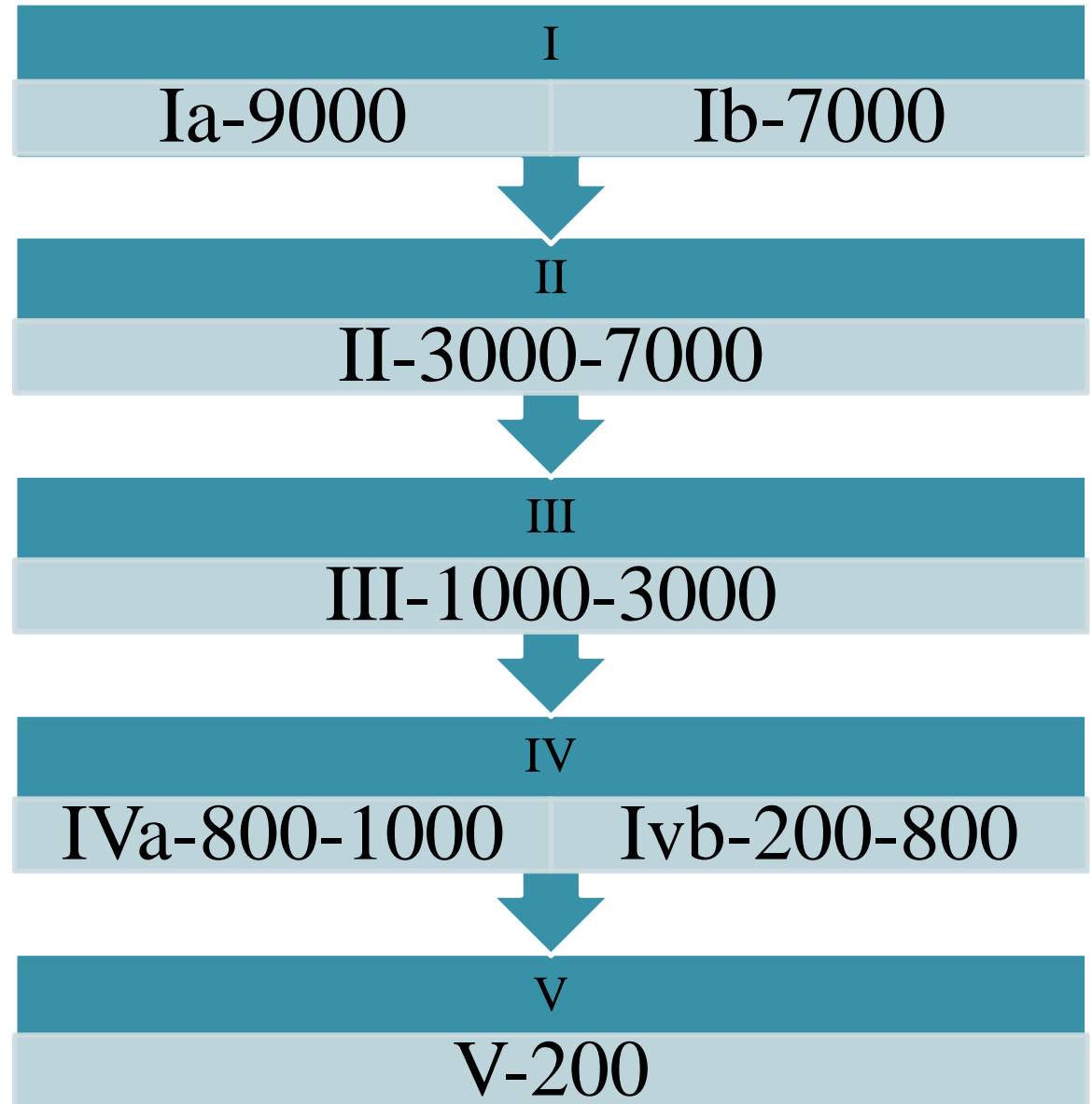


**"Автомобиль  
йўллари" давлат  
қўмитаси АЙДКни  
юритиш бўйича  
ваколатли орган  
ҳисобланади.**



# Автомобиль йўллари

Автомобил йўллари халқ аҳамиятига ва асосан ундан ҳаракатланувчи автомобиллар сонига қараб, охириги ҚМҚ 2.05.02-95 га асосан 5 та даражага бўлинади. Бунда лойиха тайёр бўлгандан бошлаб 20 йилдан кейинги автомобиллар сонига қараб белгиланади.



# АЙДК ни юритишнинг асосий тамойиллари:

- ❖ Ўзбекистон Республикасининг автомобиль йўллари объектларини тўлиқ қамраб олиш;
- ❖ макон координатларининг ягона тизимини ва ягона топография асосларини қўллаш;
- ❖ барча объектлар бўйича кадастр ахборотларини шакллантиришнинг ягона методологияси;
- ❖ кадастр ахборотларининг ишончилиги, кўрғазмалилиги ва ҳужжатлилиги;
- ❖ кадастр ахборотларининг очиқлиги.

**Автомобиль йўллари объектларига тегишли бўлган ер участкалари, бинолар ва иншоотларга бўлган ҳуқуқларни давлат рўйхатидан ўтказиш кўчмас мулкка бўлган ҳуқуқларни рўйхатдан ўтказиш учун белгиланган тартибда ваколатли органлар томонидан амалга оширилади.**



**Давлат ер кадастри**



**Бино ва иншоотлар  
давлат кадастри**

**Автомобиль йўллари давлат  
кадастри**

АЙДКни яратиш ва юритиш ишларини  
молиялаштириш Ўзбекистон Республикаси Молия  
вазирлиги ҳузуридаги Республика йўл  
жамғармаси маблағлари ҳисобига амалга  
оширилади.





**«Автомобиль йўллари» давлат қўмитаси тизимидан ташқарида мавжуд бўлган автомобиль йўллари объектларининг эгалари/фойдаланувчилар «Автомобиль йўллари» давлат қўмитасининг ваколатли ташкилотига кадастр объектларининг жуғрофий ҳолати, ҳуқуқий мақоми, миқдор тавсифлари ва баҳоланиши, шунингдек улар ҳолатининг жорий ўзгаришлари тўғрисидаги ахборотни тақдим этиши шарт.**

1-жадвал

**«Автомобиль йўллари» ва «Автомобиль йўллари» тематик қатламларининг  
атрибутив маълумотлари жадвали**

Т/р	Автомобиль йўлининг номи	Идентификация рақами	Километри	Идоравий мансублиги	Эксплуатацияга киритиш санаси	Аҳамияти бўйича классификацияси	Класси	Ўтказилган жойи	Тоифаси
1	2	3	4	5	6	7	8	9	10

1-жадвалнинг давоми

Харакат интенсивлиги	Ҳисобий тезлик	Харакат полосалари сони	Ер полотносининг типи	Йўл қопламасининг типи	Қопламасининг тури	Йўл қопламаси қатламларининг мавжудлиги	Сўнгги реконструкция санаси	Реконструкция даражаси	Баланс қиймати
11	12	13	14	15	16	17	18	19	20

## «Сунъий иншоотлар» тематик қатламининг атрибутив маълумотлари жадвали

Т/р	Сунъий иншоотнинг номи	Идоравий мансублиги	Идентификация рақами	Ер участкасининг кадастр рақами	Эксплуатацияга киритиш санаси	Ўрнашган жойи
1	2	3	4	5	6	7
<b>2-жадвалнинг давоми</b>						
Вазифаси	Иншоотнинг тури	Иншоотнинг материали	Жисмоний эскириши	Реконструкция санаси	Реконструкция даражаси	Баланс қиймати
8	9	10	11	12	13	14

**«Тартибга келтириш ва жиҳозлаш объектлари» тематик қатламининг  
атрибутив маълумотлари жадвали**

Т/р	Объектнинг номи	Идоравий мансублиги	Идентифик ация рақами	Ўрнатилган сана	Ўрнашган жойи	Объектнинг тури
1	2	3	4	5	6	7
<b>3-жадвалнинг давоми</b>						
Вазифаси	Конструкци ясининг типи	Жисмоний эскириши	Гуруҳга мансублиги	Реконструк ция санаси	Реконструк ция даражаси	Баланс қиймати
8	9	10	11	12	13	14

## «Йўллар чорраҳалари ва туташувлари» тематик қатламининг атрибутив маълумотлари жадвали

Т/р	Объектнинг номи	Идоравий мансублиги	Идентификация рақами	Ер участкасининг кадастр рақами	Қурилган сана	Ўрнашган жойи	Вазифаси	Жисмоний эскириши	Типи	Чорраҳа	Чорраҳанинги тип	Баланс қиймати
1	2	3	4	5	6	7	8	9	10	11	12	13

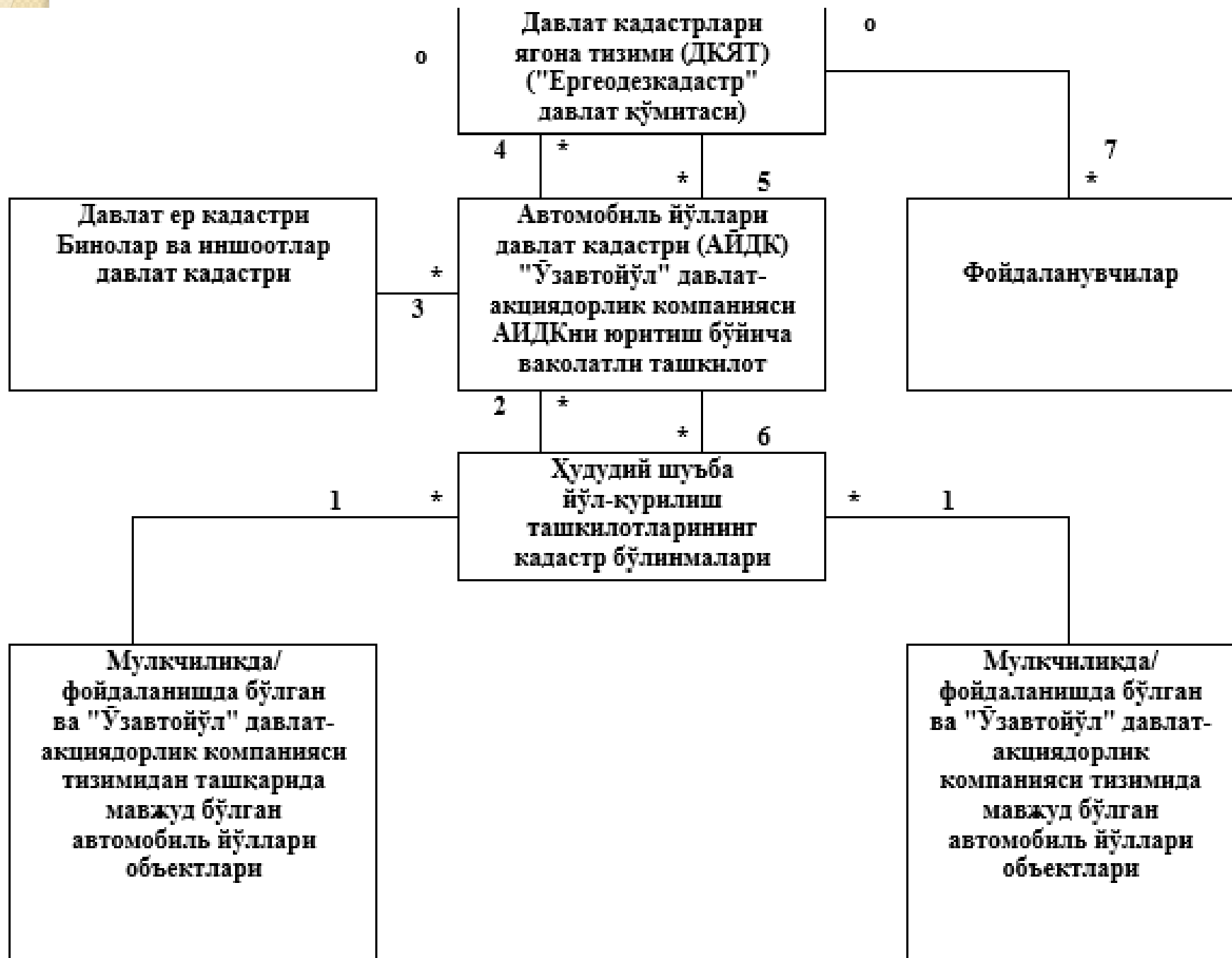
## 5-жадвал

## «Ҳимоя иншоотлари» тематик қатламининг атрибутив маълумотлари жадвали

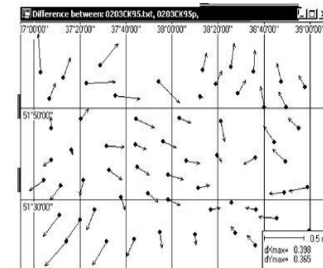
Т/р	Иншоотининг номи	Иншоотининг тип	Идоравий мансублиги	Идентификация рақами	Ўрнашган жойи	Жисмоний эскириши	Баланс қиймати
1	2	3	4	5	6	7	8

**«Бино-иншоотлар» тематик қатламининг атрибутив  
маълумотлари жадвали**

Т/р	Бинонинг номи	Идоравий мансублиги	Иденти- фикация рақами	Бино ва иншоот- нинг кадастр рақами	Вазифаси
1	2	3	4	5	6



# ЎЗБЕКИСТОН РЕСПУБЛИКАСИ ЕР РЕСУРСЛАРИ, ГЕОДЕЗИЯ, КАРТОГРАФИЯ ВА ДАВЛАТ КАДАСТРИ ДАВЛАТ ҚЎМИТАСИ



Геодезия ва  
картография  
миллий маркази

Умумий назоратчи

Давлат кадастрлари ягона  
тизими республика ахборот  
таҳлил маркази бўлими

"Автомобиль йўллари"  
давлат қўмитаси



ГИС  
сервер

Лаборатория



21 та ДК бўйича мутахассислар  
Таҳлили жараёни

"Автомобиль йўллари" давлат  
қўмитасининг ваколатли  
ташкilotи;

худудий шуъба йўл-қурилиш  
ташкilotларининг кадастр бўлинмаси  
томонидан амалга оширилади.



ЭЪЛИБОРИНТИЗ  
УЧУН  
РАХМАТИ!

