

ЎЗБЕКИСТОН РЕСПУБЛИКАСИ
ОЛИЙ ВА ЎРТА МАҲСУС ТАЪЛИМ ВАЗИРЛИГИ

Тошкент ирригация ва қишлоқ хўжалигини механизациялаш муҳандислари институти

“Ер ресурсларини бошқариш” факультети

“Давлат кадастрлари” кафедраси

Фан: Давлат кадастрлари

Амалий машғулот мавзуси: Картография-геодезия давлат кадастрини юритишнинг асосий мақсади, вазифалари ва тамайиллари.



Амалиётчи: ст.ўқит. Исмонов Ш.Р.

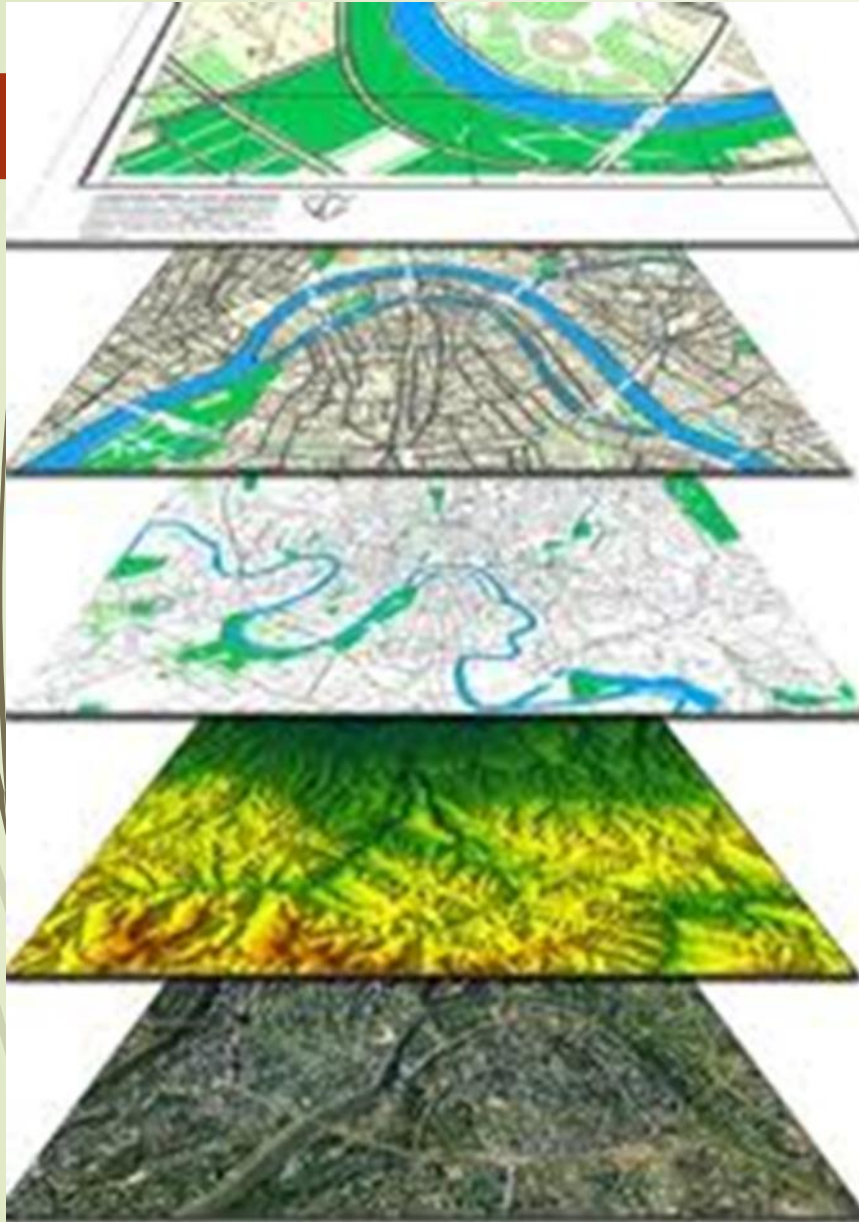
РЕЖА:

1. КГДК ни юритишнинг асосий мақсади
2. КГДК ни юритувчи ваколатли орган
3. КГДК ни юритишнинг асосий тамойиллари ва объектлари
4. Фойдаланилган адабиётлар.

Мавзуга доир адабиётлар ва манбълалар рўйхати.

- Ихлосов.И.И. Давлат кадастрлари асослари. Ўқув қўлланма. 197-204 бет. МУНЎМУ, Тошкент, 2015.
- Д.С.Ярматова, А.Р.Бобожонов, А.Р.Рахмонов Давлат кадастрлари асослари. Дарслик. 46-49 бет. “Чўлпон”, Тошкент, 2014.
- Ўзбекистон Республикаси қонун ҳужжатлари тўплами, 2017 й., 22-сон, 415-модда
- "Ўзбекистон Республикаси қонун ҳужжатлари тўплами", 2005 йил, 46-сон, 349-модда.
- <http://www.lex.uz/docs/916203>





**ЎЗБЕКИСТОН РЕСПУБЛИКАСИ
ВАЗИРЛАР МАҲКАМАСИНИНГ**

ҚАРОРИ

15.11.2005 й.

№ 250 *

Картография-геодезия давлат кадастри - бу Картография-геодезия давлат кадастри объектлари тўғрисидаги, Ўзбекистон Республикаси ҳудуди тўғрисидаги картография-геодезия маълумотлари, бажариладиган геодезия, топография ва картография ишлари тўғрисидаги, шу жумладан уларнинг миқдор ва сифат тавсифлари тўғрисидаги янгилаб бориладиган ишончли ахборотлар тизимидир.

***<http://www.lex.uz/docs/916203>**

Картография-геодезия давлат кадастри Давлат кадастрлари ягона тизимининг таркибий қисми ҳисобланади.



- «Давергеодезкадастр" кўмитасининг идоравий мансуб ташкилоти - Давлат геодезия назорати инспекцияси Картография-геодезия давлат кадастрини юритиш ишларининг ижрочиси ҳисобланади.



- O'zbekiston Respublikasi hududida Davlat geodeziya nazorati 1993 yil 3 iyuldan amalga oshirilmoqda.
- Mustaqillikka erishilgandan keyin, Vazirlar Mahkamasining 1992 yil 24 martadagi № 139 qarori bilan O'zbekiston Respublikasi Davlat geodeziya nazorati inspeksiyasi (O'zRDGNI) tashkil qilindi.
- 2004 yil 19 oktyabrda Geodeziya nazorati davlat inspeksiyasi, Davlat geodeziya nazorati inspeksiyasiga aylantirildi («Yergeodezkadastr» davlat qo'mitasi huzuridagi DGNI).



- DGNI geodeziya va kartografiya faoliyati sub'yektlari tomonidan geodeziya va kartografiya faoliyatini amalga oshirish bo'yicha normativ-texnik hujjatlar talablariga rioya qilinishi ustidan nazoratni amalga oshiradi.
- DGNI ning muhim vazifalaridan biri O'zbekiston Respublikasining o'zgartirishlar kiritib boriladigan ma'lumotnoma tariqasidagi xaritasini yuritish hisoblanadi.
- Mazkur xaritada joyda ro'y bergan o'zgarishlar hisobi yuritilib, nashr qilinadigan topografik va mavzuli xaritalarda ushbu o'zgarishlar aks



➤ DGNI faoliyatida “Yergeodezkadastr” davlat qo’mitasi va boshqa idoralarning geodeziya, topografiya va kartografiya ishlarini bajarish bo'yicha normativ-texnik hujjatlarini takomillashtirish muhim o’rin tutadi.

➤ Davlat kartografiya geodeziya fondini (DKGF) faoliyat olib borishini ta'minlashda, ekspertizadan o'tgan bajarilgan ishlar texnik hisobotlari doimiy ravishda yuborilmoqda. Shuningdek foydalanuvchilarga qoninchilikda belgilangan tartibda DKGF materiallari va ma'lumotlari taqdim etilmoqda.





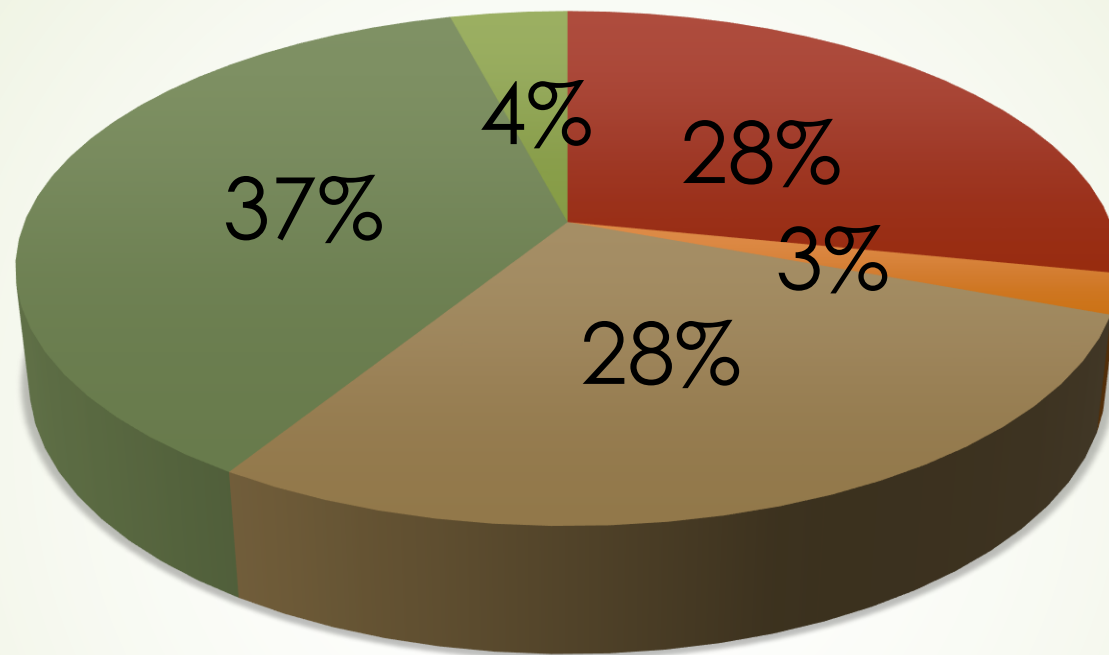
➔ Vazirlar Mahkamasining 2005 yil 15 noyabrdagi №250-sonli Qaroriga binoan DGNI Geodeziya va kartografiya davlat kadastri ishlarni ijrochisi hisoblanadi. 2005-2012 yillarda Geodeziya va kartografiya davlat kadastrini ob'yektlari avtomatlashtirilgan hisobini yuritish uchun dasturlar («TopGeodKad», «CKGF» va « GKDK») yaratildi.



➤ Hozirgi vaqtda GKDK electron bazasida 17099 topografik xaritalarning noshirlik originallari, 13002 topografik xaritalar, 13000 dan ortiq geodezik punktlar, 1886 texnik hisobotlar, 1148 texnik loyiha (dasturlar) bo'yicha to'liq ma'lumotlar mavjud.


➤ GKDK ob'yektlari to'g'risida ma'lumotlar «ArcGIS» dasturi formatida DKYAT (GKMM)ga doimiy ravishda taqdim etilmoqda.

Маълумотлар базасида мавжуд маълумотлар



- геодезик пункт
- техник лойиха (дастурлар)
- топографик хариталар
- топографик хариталар ноширлик оригиналлари
- техник хисобот

ЎЗБЕКИСТОН РЕСПУБЛИКАСИ ДАВЛАТ ЕР РЕСУРСЛАРИ, ГЕОДЕЗИЯ, КАРТОГРАФИЯ ВА ДАВЛАТ КАДАСТРИ ҚЎМИТАСИ



Геодезия ва
картография
миллий маркази

Умумий назоратчи

Давлат кадастрлари ягона
тизими республика ахборот
тахлил маркази бўлими

Давлат геодезия
назорати
инспекцияси



ГИС
сервер

Лаборатория



21 та ДК бўйича мутахассислар
Таҳлили жараёни

Давлат
картография-
геодезия фонди

Картография
ИИЧДК

МАГ ва
САГ ДУК

Геоинформкадастр
ДУК

Уздаверлойиҳа
ИЛИ

Вилоят кадастр
бошқармалари

Картография-геодезия давлат кадастрини юритиш СХЕМАСИ



1. Геодезия, топография ва картография ишларини бажарувчилар КГДК объеклари бўйича бошланғич ахборотларни ДГНИга тақдим этадилар.
2. ДГНИ тақдим этилаётган бошланғич материаллар белгиланган талабларга мувофиқ бўлмаган тақдирда уларни пухталаштириш учун қайтаради.
3. ДГНИ КГДК объеклари бўйича кадастр ахборотларини ДҚЯТ маълумотлар базасига беради.
4. ДГНИ сўров бўйича ДҚЯТ маълумотлар базасидан ахборотларни олиши мумкин.
5. ДҚЯТ, ДГНИ маълумотлар базасидан фойдаланувчилар сўровга кўра КГДК объеклари бўйича кадастр ахборотларини белгиланган тартибда олиши мумкин.





Қуйидагилар Ўзбекистон Республикаси ҳудудида
Картография-геодезия давлат кадастрини ҳисобга олиш
объектлари ҳисобланади:

- Ўзбекистон Республикаси ҳудудларининг барча масштаблардаги топографик хариталари;
- Ўзбекистон Республикаси шаҳарлари, шаҳарчалари ва қишлоқ аҳоли пунктларининг топографик режалари;
- Ўзбекистон Республикасининг рақамли электрон хариталари;
- Ўзбекистон Республикасининг навбатчи маълумотнома харитаси;
- Ўзбекистон Республикаси ҳудудини аэрофото ва космик суратга олиш материаллари;
- Ўзбекистон Республикаси давлат геодезия тармоқлари пунктлари ва реперлари;
- ер участкалари чегараларини белгиловчи чегара тармоқлари пунктлари;
- геодезия пунктлари, реперлари, чегара белгилари координатлари ва баландликлари каталоглари;



➤ Қуйидагилар Картография-геодезия давлат кадастрини юритишнинг асосий принциплари ҳисобланади:

➤ Ўзбекистон Республикасининг барча ҳудудини тўлиқ қамраб олиш;

➤ кадастр ахборотларини шакллантириш методологиясининг ягоналиги;

➤ кадастр ахборотларининг ишончлилиги, кўргазмалилиги ва ҳужжатлилиги;

➤ кадастр ахборотларининг қонун ҳужжатларида белгиланган тартибда фойдаланишга қулайлиги.

