

■ История Узбекистана

Презентация лекции на тему:
*«Формирование узбекской
государственности и ранние
этапы ее развития.
Государственность народов
Средней Азии в период
раннего средневековья».*

Автор – З.Хайдаров

Тема 2. Формирование узбекской государственности и ранние этапы ее развития. Государственность народов Средней Азии в период раннего средневековья.

План лекции

- Понятие «государства», его функции и причины возникновения. Ранние государственные образования на территории Средней Азии.
- Борьба наших предков против Ахеменидов Ирана и греко-македонских завоевателей.
- Античный этап в развитии узбекской государственности. Государства Греко-Бактрия, Кангха, Паркан и Тохаристан. Кушанское царство как новый этап в развитии государственности народов Средней Азии.
- Государственность народов Средней Азии в период раннего средневековья. Зарождение феодального способа производства.

Государство - это

**исторически сложившаяся
организация политической власти**

**Признаки
государства**

наличие

- ❑ **определенной территории, пределами которой ограничена данная государственная власть;**
- ❑ **особой системы органов и учреждений, образующих в совокупности механизм государства и осуществляющих функции политической власти;**
- ❑ **системы санкционированных политической властью норм и установлений, т.е. права ;**
 - ❑ **налоговой системы**

**Ранние
государственные
образования**

**Античные
(эллинистические)
государства**

**Раннесредневековые
государства**

**Централизованные
государства**

**Государство
Амира Темура**

**Этапы в развитии
государственности
народов Средней
Азии**

Узбекские ханства

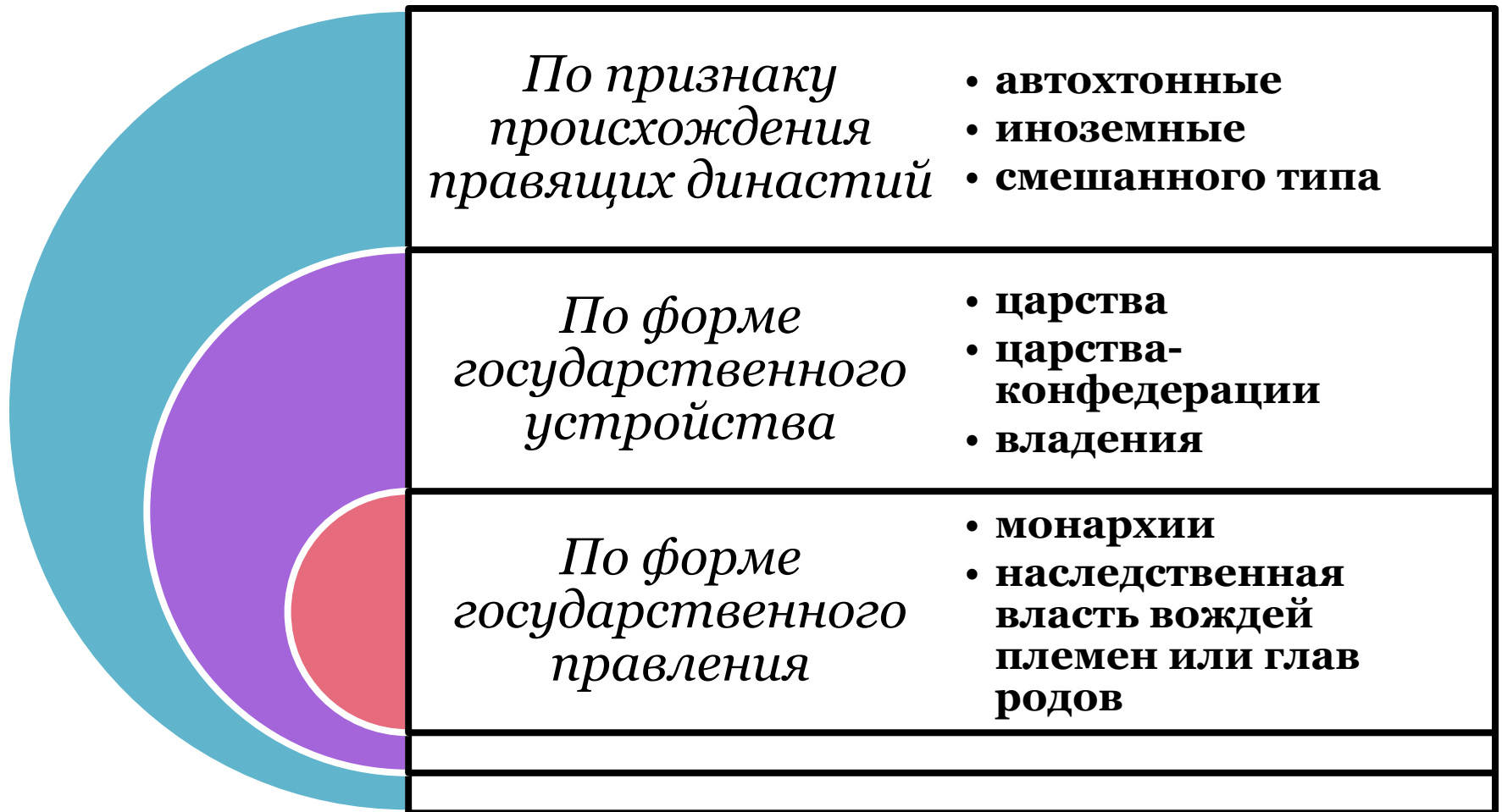


Периодизация эволюции древней государственности в Среднеазиатском Двуречье




- ***первый период*** – вторая половина II тыс. до н.э.;
- ***второй период*** – начало I тыс.-539 г. до н.э.;
- ***третий период*** – 539-330 гг. до н.э.;
- ***четвертый период*** – конец IV- начало второй половины II в. до н.э.;
- ***пятый период*** – вторая половина II в. до н.э.- начало I в. н.э.;
- ***шестой период*** – начало I - середина III в. н.э.

Типы древних государств



➤ **Ранние государственные
образования –
вторая половина II тыс. до н.э. –
середина III в. до н.э.**



Периоды формирования и развития ранних государств в Средней Азии

- Эпоха бронзы – середина и вторая половина II тыс. до н.э. – переход к раннегосударственному строю в небольших земледельческих долинах (Шерабад).
- Переход от бронзового века к железному веку – IX-VIII вв. до н.э. – развитие мелких государственных объединений и появление военно-политических образований.
- Эпоха раннего железа – VII-VI вв. до н.э. – возникновение крупных государственных образований (Древняя Бактрия Хорезм, Согдиана).

Ранние формы государственности в Узбекистане – «оазисы - государства»

(типа «городов-государств», «номов» Месопотамии, Египта, Китая и др.)

**Схема формирования
государственности на
юге Среднеазиатского
Двуречья и в Согде в
эпоху раннего железа:**

**земледельческий
район**

область


**объединение областей
в крупное государство
во главе с
единоличным
правителем и
политическим центром**



Структура и функции древних государств в Средней Азии



Остатки древних цивилизаций



Древнебактрийское царство

Период существования: VII-VI в.в. до н.э.

Территория: Бактрия, Согд, Маргиана

Столица – Бактры (современный Балх)



Основные занятия
населения: земледелие,
скотоводство, ремесленное
производство

Добывался **лазурит** (Бадахшан)
Развивалась **внутренняя и внешняя
торговля**, установились тесные
связи со
странами Востока

Древнейшие города
Бактрии: **Афрасиаб,
Узункыр, Кызылтепа,
Еркурган**, возраст
которых
насчитывает **2700 лет**


Археологические находки на городище Узункыр в Древней Бактрии



Афрасиаб – один из древнейших городов Бактрии (VI век до н.э.)



Искусство древней Бактрии



Древнехорезмийское государство

Период существования – VII-VI в.в. до н.э.

Территория Древнехорезмийского государства

«Малый Хорезм» –

от среднего течения
Амударьи до Аральского
моря, т.е. территория
современной Хорезмской
области

«Большой Хорезм» –


земли берега нижнего
течения Амударьи,
долина реки Мургаб,
и территория Парфии
(нынешнего
Туркменистана)

Высокого уровня развития достигли
земледелие, ремесленное производство:
гончарное, ювелирное, оружейное;
строительное
дело, внутренняя и внешняя торговля



Один из крупнейших
центров
Хорезма – городище
Кюзели-гыр,
возраст которого
насчитывает
2700 лет

Ювелирное искусство древнего Хорезма



Археологические находки в древнем Хорезме



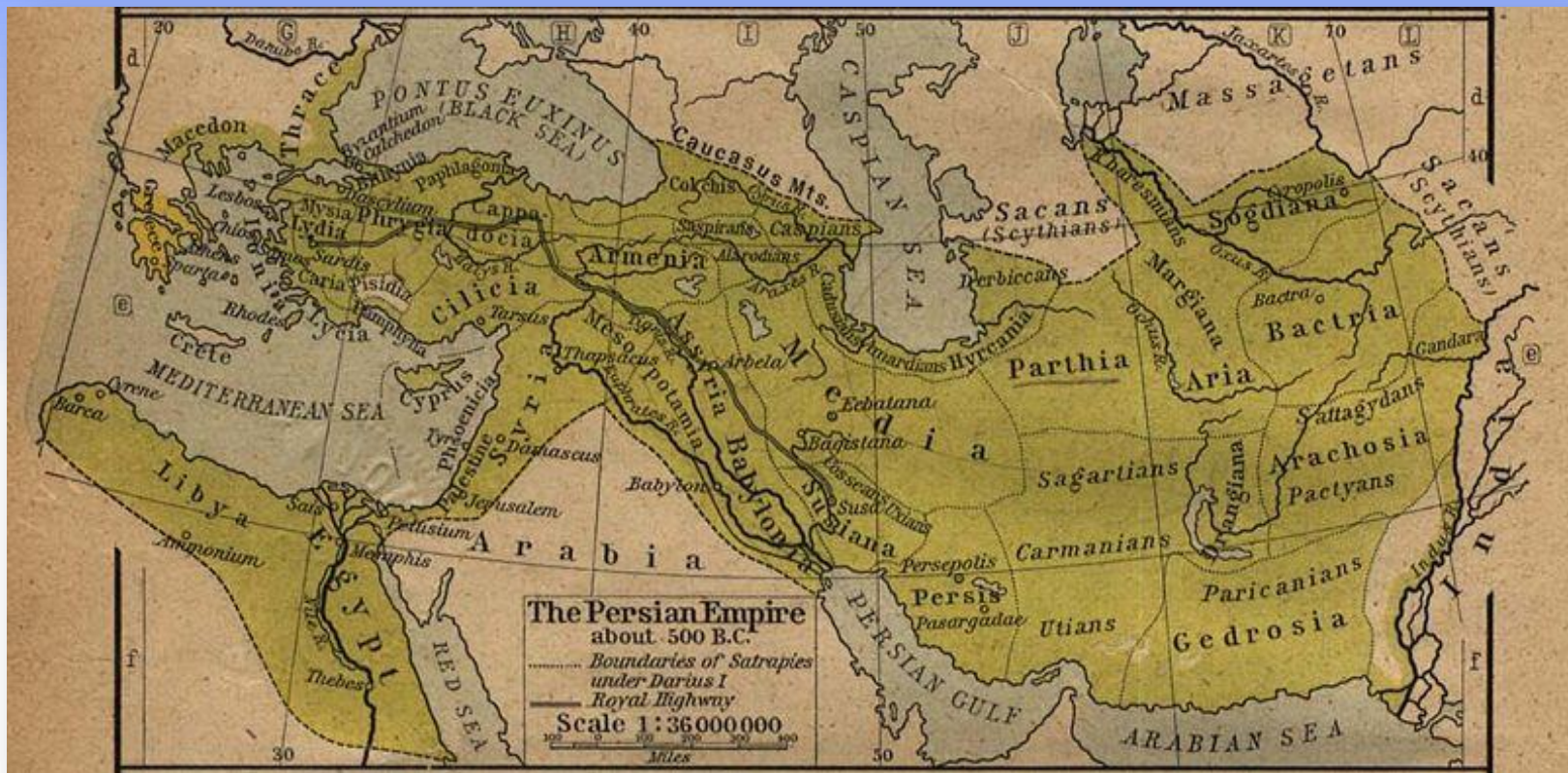
Археологические
объекты:
Кюзели-гыр,
Калалы-гыр



Держава Ахеменидов

Ахемениды

- Кир II, Бардия
(Гаумата), Дарий I



Поход Ахеменидов в Среднюю Азию

Основатель державы Ахеменидов

– **Кир II** (558-530 г.г. до н.э.)

Завоевал Мидию,
Лидию, греческие
государства
Малой Азии,
Вавилон

Начал поход в **Среднюю
Азию**
(в середине VI в. до н.э.)




545 – 540 г.г. - завоевание **Маргианы, Бактрии, Парфии** и земель
саков

? – завоевание **Согда** и **Хорезма**

530 г. до н.э. – поход против **массагетов** и гибель Кира II в бою с
Томирис

Бехистунская надпись

Сооружена примерно в **519 г.** до н.э.
по приказу Дария I на скале Бехистун
на высоте 500 метров над уровнем моря
и украшена рельефными
изображениями. Среди подвластных
народов Средней Азии в надписи
называются: **саки, согдийцы,**
хорезмийцы, бактрийцы



Борьба среднеазиатских народов против Ахменидов Ирана

Дарий I (522 - 486 гг. до н.э.)

10 декабря 522 г. до н.э. подавил восстание против персов под руководством Фрады в Маргиане: были убиты 55 тыс. человек и более 6 тыс. человек взяты в плен. Фрада был схвачен и казнен в 521 г. до н.э.

В 519 г. до н.э. совершил поход против восставших саков-тиграхауда. **Подвиг Ширака.**

В 493/494 г. до н.э. окончательно покорил сакские племена.



**Царица
Томирис**

Средняя Азия в составе державы Ахеменидов

**Средняя
Азия**

сатрапии

обязанности сатрапий:

- ❑ уплата налогов и податей;
- ❑ поставка воинов в ахеменидское войско;
- ❑ участие в общественных работах

XI сатрапия –
кочевые племена,
жившие по берегу
Каспийского моря;
200 талантов

XII сатрапия -
Бактрия;
360 талантов

XVI сатрапия –
Согд, Хорезм и
Парфия и Арейя;
300 талантов

XV сатрапия –
саки;
250 талантов

Господство Ахеменидов в Средней Азии продолжалось **около 200 лет**

Греко-македонское завоевание Средней Азии. Борьба среднеазиатских народов против завоевателей

329 – 327 гг. – завоевание Бактрии, Согда и присырдарьинских областей Средней Азии греко-македонскими войсками

329 г. до н.э. – восстание горцев **Уструшаны**.
Убито 22 тыс. человек

329 г. до н.э. – восстание семи городов на левом берегу Сырдарьи. Центр восстания – **Кирешата**. Все население перебито или продано в рабство (Арриан).



329-327 гг. до н.э. – восстание **Спитамена** (Согд и Бактрия)

I этап (весна-осень 329 г. до н.э.) – убито более 120 тыс. оседлого населения Согда (Диодор).

II этап (весна-осень 328 г. до н.э.) – подавление сопротивления кочевых племен – массагатов. Второй карательный поход в Согд. Гибель Спитамена.

III этап (весна-лето 327 г. до н.э.) – подавление сопротивления части местной знати.

Средняя Азия в составе державы А.Македонского



**Средняя
Азия**

сатрапии

сатрап

**Политика
эллинизации**

эпископ

***Привлечение на военную
службу местных юношей***

***Строительство
городов***

***Привлечение местной
знати к управлению***

Распад государства после смерти А.Македонского

Распад державы Александра Македонского



Средняя Азия в составе державы Селевкидов (312- 64 гг. до н.э.)

323 г. до н.э. – распад империи А.Македонского

Македонское государство

Египетское государство

Сирийское (Селевкидов) государство

Основатель государства – Селевк;
с 293 г. до н.э. соправитель на Востоке - Антиох I

Согд, Бактрия,
Парфия, Маргиана
(312 -250 г.г. до н.э.)

Управление государством

сатрапии
(стратег)

эпархии

гипархии



статмосы

Политика эллинизации –
распространение греческой культуры на Востоке

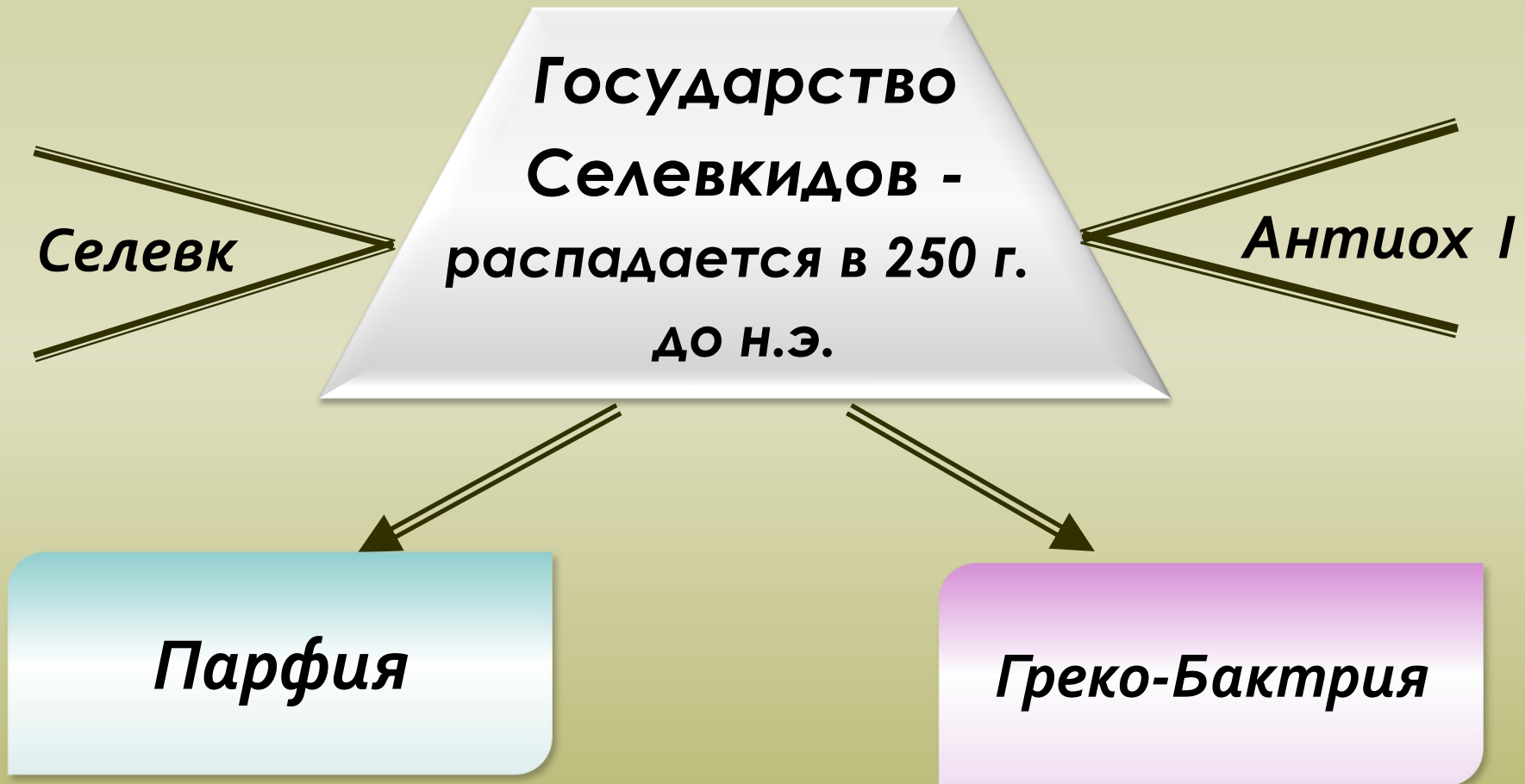
- строительство 75 новых городов
- интенсивное развитие земледелия, ремесленного производства, торговли
- распространение денежного обращения
- широкий культурный обмен между Западом и Востоком

Возникновение предпосылок образования эллинистических (античных) государств в Средней Азии

Античный этап в развитии государственности – III в. до н.э. – I в н.э.



Образование Греко-Бактрийского царства



Греко-Бактрийское царство

(250 - 140/130 гг. до н.э.)

Территория: Согд, Бактрия, Маргиана и, возможно, часть Паркана и Чача

Столица – г. Бактры

Политическая история

Основатель государства – **Диодот I**

- ♦ Диодот II
- ♦ Евтидем
- ♦ Деметрий (199-167 гг. до н.э.)
- ♦ Евкратид (около 171 г.)

Деметрий завоевал Арейю (область современного Герата), Арахосию (область современного Кандагара), Дрангиану (область у озера Хамун в восточном Иране), Паропамисады (южные склоны Гиндукуша, часть Афганистана), а также северо-западную Индию, включая Синд.



время наибольшего
территориального
расширения
Греко-Бактрийского
царства

С середины II в. до н.э. – упадок политического могущества Греко-Бактрии; в 140/130г. до н.э. была захвачено кочевыми племенами (юе-чжами)

Государственное управление

по «Милиндапаньха» (II в. до н.э.)

личная
гвардия

Царь

соправитель
(сын царя)

верховный
начальник войска

казначей

первый министр

хранитель парадного
зонтика

главный судья

хранитель
парадного меча

АРМИЯ

- ☐ конница (местная знать)
- ☐ вооруженная луками пехота
- ☐ отряды боевых слонов

Экономическая жизнь Греко-Бактрийского царства

Основа экономики (Согд, Бактрия, Маргиана):

- ✓ орошаемое земледелие – выращивались пшеница, рис, люцерна, имелись сады и виноградники;
- ✓ скотоводство, в частности коневодство;
- ✓ в Бактрии и Согде в небольшом количестве добывалось золото.

Бактрия - "страна

1000 городов" (Юстин, Страбон),
являвшихся центрами
развития

ремесленного
производства

- гончарное, кожевенное, ювелирное производство, ткачество, виноделие и др.

торговли

- внутренняя и внешняя торговля (Иран, Индия, Китай, эллинистический мир)


Ранний этап в развитии денежного обращения (чеканка золотых, серебряных и медных монет)

Монеты греко-бактрийских царей



Религия и письменность

РЕЛИГИЯ



Пантеон греческих богов


Языки:

- различные иранские наречия (население Согда и Бактрии);
- придворный язык – греческий;
- язык, образовавшийся в результате смешения греческого и одного из местных (видимо, древнесогдийского).

- ❑ зороастризм, который сочетался с местными культами (Анахит, Митры, и многих др.) и культами эллинских богов (Зевса, Афины, Посейдона и др.), а также элементами индийской ведической религии и, наконец, буддизмом

Письменность: арамейское, греческое письмо, употреблявшееся на монетах, письмо карошти

Образцы греко-бактрийского искусства



- **Восточный эллинизм** - направление в искусстве, представляющее собой синтез греческой и местных восточных культур

Государство Кангха (Кангюй) –

III в. до н.э. – III в. н.э.

- ❑ Территория: Ташкентский оазис, Чимкентская область (Казахстан), земли по течению Сырдарьи;

- ❑ Столица – Кандгиз (на месте городища Канка в Аккурганском районе Ташкентской области).

Система
управления –

- ❑ во главе государственного объединения стоял родовой князь, избираемый советом старейшин
- ❑ власть избранного правителя опиралась и в то же время была ограничена советом старейшин

- ❑ постепенно выборное правление ➔ наследственное
- ❑ главные функции правителя – роль военного вождя, ведение дипломатических переговоров, отправление религиозных церемоний

конфедерация кочевых и
полуоседлых племен,
сохранивших родоплеменные
отношения и объединенных
под эгидой одного рода,
племени (канков)

- Титул правителей Кангюя - «Чао-ву» (вероятно, "джабгу" - в китайской передаче)
- Кангха в конце II в. до н.э. становится наиболее могущественным государственным объединением племен
- I в. до н.э. - период максимального расцвета государства

Внешняя политика государства Кангха

- ❑ Армия Кангюя - 120 тыс. чел.
- ❑ достижение военного искусства - применение нового тактического приема – сомкнутого строя;
- ❑ вооружение всадников - луки, копья и длинные мечи.



Кангюй

- располагал сильной армией;
- проводил самостоятельную внешнюю политику, вел захватнические войны;
- защищал границы своего государства от внешних врагов;
- оказывал помощь своим соседям в их борьбе с иноземными захватчиками.

Экономическая жизнь в государстве Кангха

- Один из центров Кангюя - **Ташкентский оазис**, где сложилась **оседлая земледельческая и торгово-ремесленная культура государства**.
- Большое количество городов, в которых развивались **ремесла** (гончарное, ювелирное, прядильное, деревообрабатывающее, ткацкое, косторезное и др.), торговля.
- По территории Кангхи проходила северная часть **Великого шелкового пути**.
- **Основа экономики оазиса - земледелие**, основанное на искусственном орошении.
- Здесь добывались медь, серебро, железная руда, золото и др. металлы, развивалось **металлургического производства**: Ташкентский оазис - **кузница** Средней Азии того периода.
- Кочевое население государства занималось **скотоводством**.



✓ Своеобразием социально-экономического строя Кангюя являлось **соединение оседлого образа жизни и кочевого скотоводства**

Образцы керамики Чача



Музей Грузии, Еленин. Х. Агр.



Государство Паркан (Давань)

Период существования –
предположительно с III (IV) в. до н.э. - II (III) в. н.э.
Территория – современная Ферганская долина
Столица – г. Эрши.



Основные источники по истории Паркана:
результаты археологических раскопок и
китайские летописи,
относящиеся ко II - I в.в. до н.э.

- численность населения – около 300 тыс. чел.
- армия Давани – 60 тыс.чел. (пехота и конница)

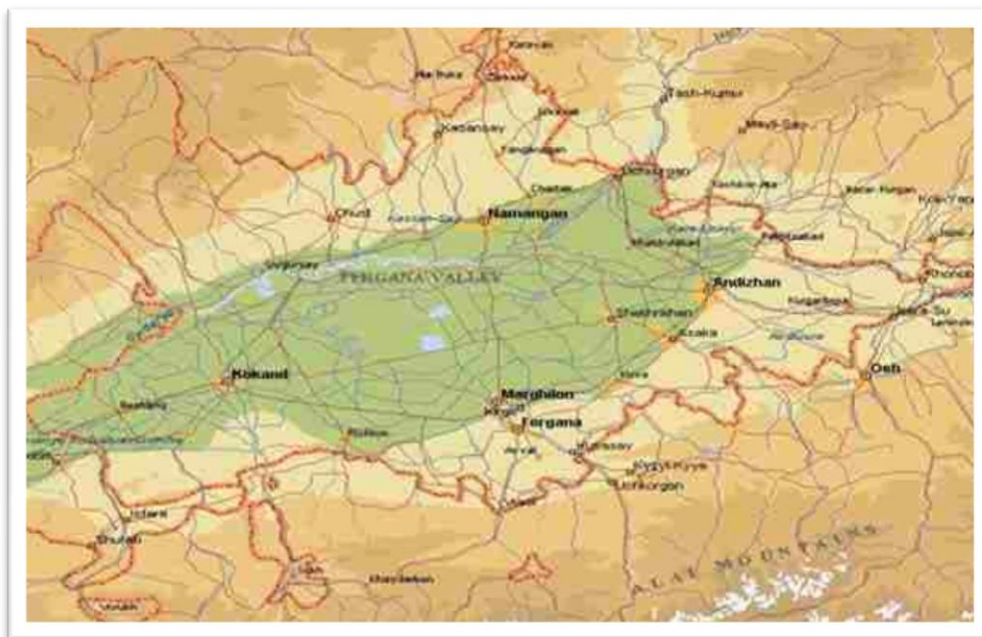
Давань в мужественной борьбе
отстояла свою независимость и в
течение всей своей истории
сохраняла политическую свободу

Китайские императоры,
располагая
сведениями о богатых
ресурсах Давани,
пытались покорить ее;
китайские войска
дважды вторгались в
Фергану

Первый поход – 104 г. до н.э.

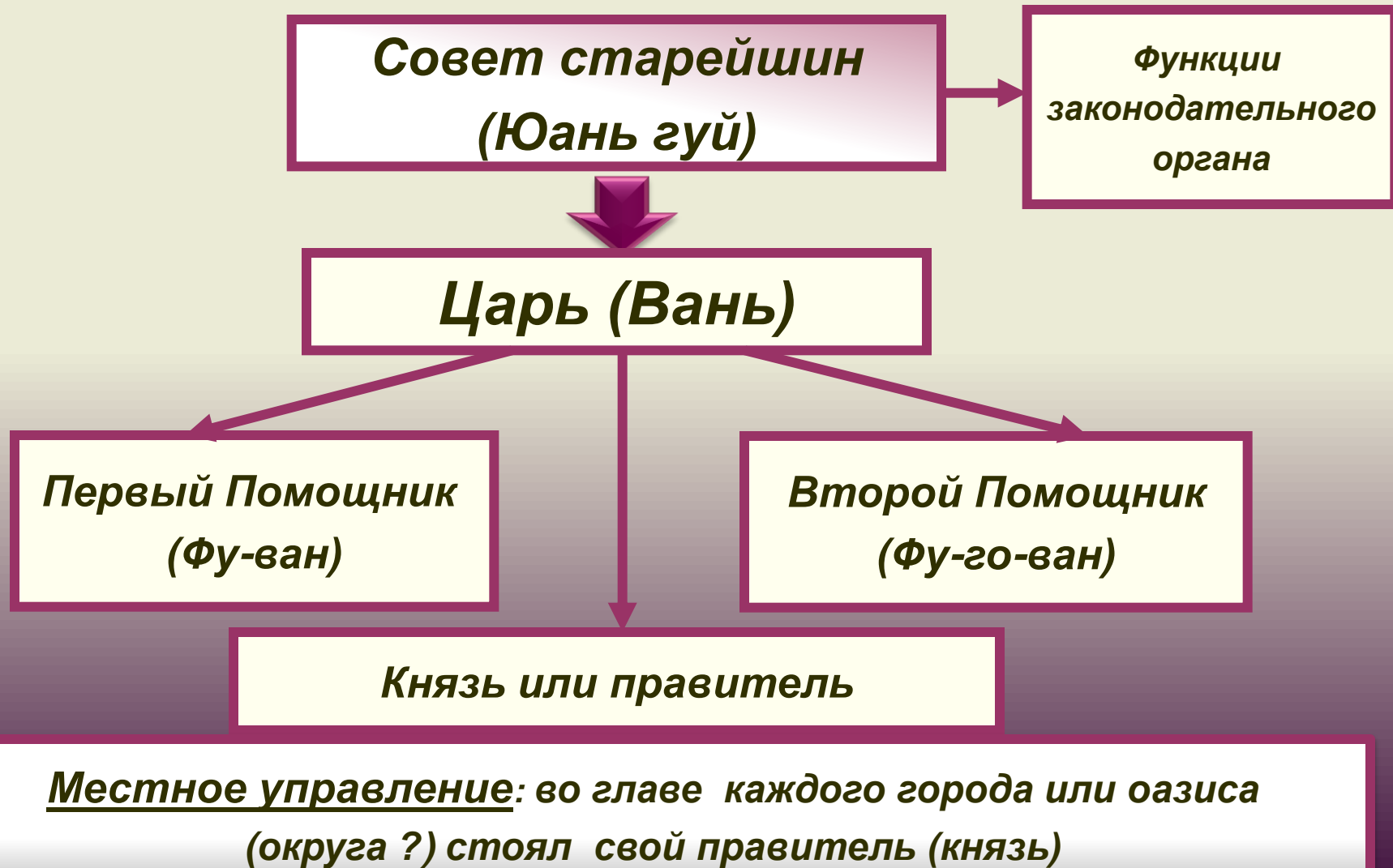
Второй поход – 101 г. до н.э.

Тюркский воин в Ферганской долине



Ферганская долина

Система управления Паркана



Экономическая жизнь Паркана

Основные занятия населения

Земледелие: зерновые, бобовые, технические, кормовые, овощные культуры, садоводство, виноградарство (виноделие – хумы)

Скотоводство
Коневодство



разведение аргамаков –
«небесных лошадей»

Ремесленное производство
– гончарное, ювелирное,
ткачество, металлообработка


- ❑ в Фергане добывались ртуть, золото, железо, серебро, бирюза
- ❑ драгоценные металлы использовались для изготовления дорогостоящих сосудов, чем объясняется отсутствие денежного обращения в Фергане

Внутренняя и внешняя торговля

Экономическая жизнь Паркана



*Сельскохозяйственные
культуры, вывезенные из
Давани в Китай
послом китайского
императора Чжан
Цянем*



Великий шелковый путь



Установившийся «Великий шелковый путь» проходил через Фергану и способствовал активизации внешней торговли с Китаем

Городская и культурная жизнь Паркана

Города Паркана

- городское население составляло четверть населения страны
- имелось более 70 больших и малых городов
- известны названия лишь трех из них: Ючен, Эрши, Гуйшуан
- отличное состояние дорог

В городах развивались

ремесла

торговля

Культура и религия

- Культы: плодородия, солнца, огня, коня, предков
- Обычаи: ритуальная борьба, свадебный подарок (золотое кольцо)
- Языки: сходство с языками населения Тохаристана



Государство Тохаристан (II-I вв. до н.э.)

- ❑ **Территория:** южный Узбекистан, значительная часть современного Таджикистана, а также северные районы Афганистана.
- ❑ **Столица** – г. Ланьши (на правом берегу Амударьи); создатели государства – юечжи.

Китайские источники о Тохаристане

«В Дахя (т.е. на территории Бактрии) ведут оседлую жизнь, имеют города и дома, в обычаях сходятся с даваньцами; войска их слабы, робки в сражениях. Жители искусны в торговле. Народонаселение в Дахя доходит до одного миллиона. Столица называется Ланьши. В этом городе есть базар с различными товарами».

Особенности государственного управления

существование единого государства
только в первое время после
завоевания Греко-Бактрии

в дальнейшем - распад Тохаристана на
несколько небольших царств

наличие в каждом городе своего
князя (всего насчитывалось пять
княжеств, важнейшим из которых
было княжество кушанов)

- Основные занятия населения: земледелие, скотоводство, ремесленное производство, торговля
- существование денежного обращения (подражательный характер монет)



Развалины Тохаристана



Искусство Тохаристана



Кушанское царство – новый этап в развитии государственности I – IV вв. н.э.



Кушанское царство (I – IV вв.)

Название **Кушанского царства** происходит от имени одного из пяти родов тохаров, переселившихся в Бактрию после свержения власти греко-бактрийских правителей.

Основатель Кушанского царства - **Куджула Кадфиз (Кадфиз I)**.

Территориальное ядро – **Средняя Азия**
(Бактрия, Согд, Паркан ?)



Формирование территории
Кушанского царства путем
территориальных захватов
кушанских царей

Кадфиз I

почти вся территория
Афганистана (Кабул) и
северо-западная Индия

**Вима
Кадфиз**

многие области
Северной Индии



Канишка

области Восточного
Туркестана

Столица - на месте
городища
Дальверзинтепа (в
долине р.
Сурхандарьи)

Столица - город
Пурушапура
(современный
Пешавар)

Политическая история Кушанского царства



Куджула Кадфиз (Кадфиз I) – 20 – 80 гг.

Вима Кадфиз - 80 – 103 гг.

Канишка – 103-125 гг.

Хувишка – 125-131 гг.

Васишка – 131-162 гг.

**Васудэва – 166 – 200 гг., последний
Великий император**



Создание централизованного государства

Создание централизованного
государства

Реформы
Вимы Кадфиза

Монетная –
введение в обращение
золотых динаров

Административная –
деление страны на
сатрапии

Реформы
Канишки

Религиозная –
преимущественное
развитие
буддизма

Языковая –
введение
государственного
бактрийского языка

Экономическая жизнь и общественный строй Кушанского царства

Основа экономики – орошаемое земледелие :

- выращивались зерновые (пшеница, ячмень, рис), технические, садовые, кормовые и др. культуры;
- появились высокоурожайные и приспособленные к местным условиям сорта, возросло их разнообразие;
- в предгорных и степных районах развивалось отгонное скотоводство;
- возросла добыча полезных ископаемых

**Подъем в развитии
земледелия**



**грандиозный размах и большой
прогресс в ирригационном
строительстве**

**Крупные изобретения
кушанской эпохи**



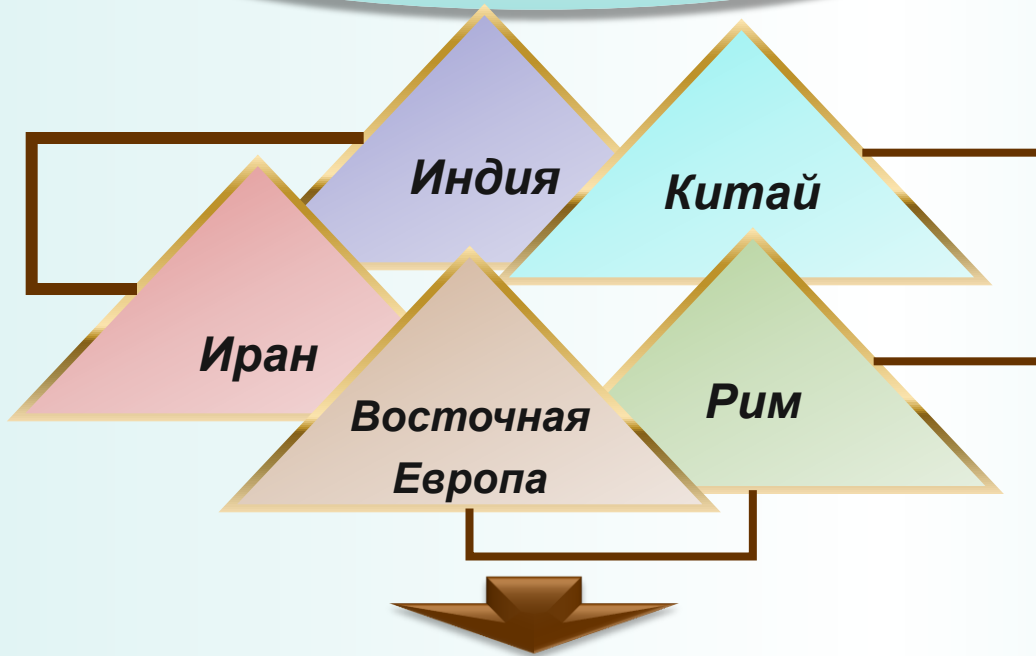
- водяная мельница,
- чигирь (водоподъемный механизм),
- применение удобрений

**Особенности ремесленного
производства**


- ❑ широкий ассортимент и высокое качество продукции;
- ❑ возникновение особых ремесленных кварталов;
- ❑ развитие ремесла в небольших населенных пунктах

Развитие торговли и денежного обращения

Внешняя торговля



*развитая монетная
система, разнообразные
номиналы, обильный чекан*




Религия Кушанского царства



Буддизм
становится
государственной
религией



- ❑ Зороастризм (население Согда, Бактрии)
- ❑ Буддизм
- ❑ Христианство
- ❑ Манихейство и др.

Гандхарское искусство




Гандхара -
область
древней Индии

Письменность Кушанского царства



ЭВОЛЮЦИЯ ИНДИЙСКИХ ЦИФР



	1	2	3	4	5	6	7	8	9	10
XII век	1	୨୨	୩	୪	୫	୬	୭	୮	୯	୦
Ок.1294	1	୨	୩	୪	୫	୬	୭	୮	୯	୦
Ок.1360	1	୨	୩	୪	୫	୬	୭	୮	୯	୦
Ок.1442	1	୨	୩	୪	୫	୬	୭	୮	୯	୦
Ок.1480	1	୨	୩	୪	୫	୬	୭	୮	୯	୦



Виды письменности:

- ❑ арамейская (буквенная);
- ❑ кушано-бактрийский алфавит;
- ❑ греческое письмо;
- ❑ индийские алфавиты брахми и карошти;
- ❑ хорезмийское и согдийское письмо на арамейской основе

Кушанская эпоха в находках археологов



**Раннесредневековые
государства на территории
Средней Азии. Зарождение
феодалного способа
производства (V-VIII вв.)**

Государство Эфталитов (V-VI вв.)


Территория – области Средней Азии, Иран, Афганистан, Восточный Туркестан, северная Индия

- Столица - г. Пайкенд (Варахша), в 35 км от Бухары

Основатель государства –
Вахшунвара Эфталан

Политическое устройство –
верховная власть в
государстве
принадлежит царю

Зарождение предпосылок
феодалных отношений



Войны с сасанидским
Ираном: походы царя Пероза
479 – 484 гг.

В результате поражения Иран попал в
зависимость от Эфталитов и
вынужден был платить им
тяжелую дань

- выделение класса знати, владеющего землями, замками
- возникновение нового типа городов – замков
- появление монет местной чеканки

Варахша –памятник средневековой архитектуры



*Варахша – городище 5-8 вв.,
в 40 километрах к западу
от Бухары; руины цитадели
и дворца с парадными
залами, украшенными
монументальной
живописью и скульптурой*

Экономическая жизнь в государстве Эфталитов

*Основные занятия населения – земледелие, скотоводство,
ремесленное производство, торговля*





*Развитие
ремесленного
производства
(расцвет
производства
цветного стекла)*

*Строительство
ирригационных
сооружений –
магистральных
каналов,
кяризов*

*Формирование
земледельческих
оазисов – Чаганиана,
Кеша, Нахшеба,
Самарканда, Чача*

Производство цветного стекла



Внешняя торговля в государстве Эфталитов



Культура, язык, письменность в государстве Эфталитов

Культурные традиции оседлого населения под влиянием кочевников смешались с обычаями степей

в результате

началось формирование культуры раннего средневековья

Письменность

- согдийское письмо (и его бухарский вариант)
- хорезмийская письменность
- кушано-эфталитское курсивное письмо
- письмом карошти (на территории Бактрии и Индии)
- пехлеви – раннесредневековое персидское письмо, восходящее к арамейскому (в смежных с Ираном областях)


- переплетение культурных традиций населения Средней Азии с элементами культуры Китая, Ирана, Индии




Язык эфталитов – дискуссионный вопрос:

- тюркский ? - иранский ? – смешанный ?
 - у оседлого населения эфталитского государства продолжали сохраняться и развиваться древние местные языки иранской группы, главным образом согдийский

Памятники искусства раннего средневековья



Религия государства Эфталитов



- **зороастризм**, имевший несколько иные формы, чем в Иране
- переплетение зороастризма с **местными культами** (Анахит, Сиявуша, Митры (Михр))
- **манихейство**, а также **учение Маздака** (после истребления его последователей, в Иране)
- некоторую роль играл **буддизм**, особенно в больших городах
- эфталиты почитали своих богов (бога огня, возможно, солнце), со временем в их среду проникает **буддизм и христианство**
- в городах, вероятно, существовали общины **христиан – несториан** и **еврейские** общины

Старый Термез – центр буддизма в Средней Азии



Образование Тюркского каганата

**Тюркский
каганат**

АЛТАЙ

(Южная Сибирь и Северная
Монголия)
551-744 гг.

**Первый
правитель**

Бумынь

Или-каган

**Бумынь и Истеми
563 - 567 гг.**

**завоевание
государства
Эфталитов**

**Раздел Эфталитского
государства**

**области к северу от Амударьи
– Тюркский каганат**

**области к югу от Амударьи –
Иран**

Тюркский каганат



**Бумынь (Тумынь) и
Истеми**



Тюркский царевич

Тюркский каганат – огромная кочевая империя

вторая половина VI в.

- непрерывные войны;
- междоусобная внутренняя борьба;
- распад каганата между 581 и 603 гг. на две части:

***Политическая гегемония в
Центральной Азии***

***Включение в систему
политических и экономических
отношений – Византии,
Сасанидского Ирана, Китая***

***• Восточнотюркский
• Западнотюркский –
Семиречье,
Восточный
Туркестан и Средняя
Азия***

***Борьба за контроль на Великом
шелковом пути***

630- 682 гг. - расцвет Западнотюркского каганата

Тюркский каганат



Система управления

Каган

Особенности:

- ❑ удельно-лестничная система престолонаследия;
- ❑ принцип рассредоточения власти

КУРУЛТАЙ

Аппарат управления

*Родичи
кагана
(тегины)*

*Союзные
кагану
племени и
народы*

*Чиновники
справа от
кагана*

*Чиновники
слева от
кагана*

Штат чиновников аппарата управления – 28 должностей

ВЫСШИЕ ЧИНОВНИКИ

ябгу

шады

тегины

эльтеберы

тутуки

Средняя Азия в составе Тюркского каганата

**Управление
завоеванными
территориями Средней
Азии**

**Отношения тюрков с
завоеванными народами
Средней Азии –
государственный верховный
сюзеренитет**

- обложение данью местных правителей;
- невмешательство в вопросы внутреннего управления отдельных владений;
- сохранение неизменными существующих там порядков;
- заключение династических браков с местным населением;
- привлечение в армию местного населения в случае военной опасности

**Наместник
кагана - тутук**

**Местные
правители**

**около 15
феодалных
владений**

**некоторая свобода во
внутреннем
самоуправлении**

**• 618 г. – реформа
управления: цель –
усилить
централизацию
власти в каганате**



Армия Тюркского каганата



- десятичный принцип построения армии;
- численность армии – 100 тысяч человек;
- способ комплектования армии - повинность

- Отдельные владения Средней Азии общего войска не имели, в каждом из них были свои небольшие отряды.
- Во время военных действий их пополняли дружины местных правителей (чакиры).
- В организации войска сказывается четкое классовое расслоение и нарастающий процесс феодализации: конница состояла из представителей родовой знати; личная дружина правителя – из наемников и рабов.



Социальный строй Тюркского каганата

**Социальная
структура
среднеазиатского
общества**

**развитая феодальная
иерархия**

дехканы

**землевладельческая
знать**

купцы

выходцы из дехкан

кадиверы

**экономически
зависимые
земледельцы**

рабы, слуги

**пожизненные и
временные**

Тюркское общество

- делилось на людей лично свободных (бош или будун) и рабов (кулькюн);
- основная ячейка общества – большесемейная патриархальная община;
- рабство носило домашний характер

Экономическая жизнь в Тюркском каганате

Оседлое население – орошаемое земледелие
(зерновые культуры, виноградарство и садоводство, хлопок, люцерна, тутовое дерево и др.)

Кочевое население - скотоводство

В городах – ремесленное производство (гончарное, ткачество, кожевенное, ювелирное, оружейное, медное и др.)


Рудные разработки в Фергане, Согде, Илаке, Шахрисабзе
(золото, свинец, серебро, медь, ртуть, железо и т.д.)

Внутренняя и внешняя торговля (Китай)



- широкое распространение денежного обращения (чеканка медных монет с согдийскими легендами);
- перемещение торговых путей с юга на север, переход роли торговых посредников к согдийцам, появление согдийских колоний в Семиречье и др.;
- 627-647 гг. – девять торговых посольств в Китай

Культура, письменность и религия Тюркского каганата



1	2	3	4	5	6	7	8	9	10	11	12	13	14	15
А	Б	В	Г	Д	Е	Ж	З	И	Й	К	Л	М	Н	О
П	Р	С	Т	У	Ф	Х	Ц	Ч	Ш	Щ	Ъ	Ы	Э	Ю
Я	16	17	18	19	20	21	22	23	24	25	26	27	28	29
30	31	32	33	34	35	36	37	38	39	40	41	42	43	44
45	46	47	48	49	50	51	52	53	54	55	56	57	58	59
60	61	62	63	64	65	66	67	68	69	70	71	72	73	74
75	76	77	78	79	80	81	82	83	84	85	86	87	88	89
90	91	92	93	94	95	96	97	98	99	100	101	102	103	104
105	106	107	108	109	110	111	112	113	114	115	116	117	118	119
120	121	122	123	124	125	126	127	128	129	130	131	132		

Письменность:

- согдийская
- хорезмийская
- сирийское письмо
- индийский алфавит буддистов
- сирийское письмо христиан – эстрангело
- кушано-эфталитское курсивное письмо
- тюркское руническое письмо

Религия:

- местного населения – зороастризм
- буддизм (южные области Средней Азии)
 - манихейство
 - христианство несторианского толка
- тюрков –
 - шаманизм
- культы предков, Неба, Земли-Воды
- буддизм

Материальная культура

Средней Азии отражает общность местных оседлых народов и кочевников тюрков. Она проявилась в сходстве предметов вооружения, украшениях, форме посуды из драгоценного металла, т.е. в предметах, связанных с воинской, аристократической средой среднеазиатского общества

Искусство Тюркского каганата



Значение вхождения Средней Азии в Тюркский каганат

- способствовало консолидации тюркских народов
- заложило основы формирования тюркоязычных народов Средней Азии
- сильная военная организация создала мощный заслон агрессивным устремлениям Китая и Ирана в отношении народов Средней Азии
- создавало благоприятную почву для развития ремесел и торговли
- способствовало оживлению экономической жизни в глубинных районах страны
- наложило отпечаток на облик экономики и культуры каганата, характеризовавшихся слиянием оседлого земледельческого населения Средней Азии (и части осевших на землю тюрков) и кочевого тюркского населения