

## Ўрта Осиёнинг сув ресурслари. Берк ҳавзалар

- Орографик белгиларга кўра Ўрта Осиё ҳудудини майдони ва сув миқдори жиҳатидан бир бирига тенг бўлмаган иккита, яъни Орол-Каспий ва Балхаш кўли ҳавзасига бўлиш мумкин.
- Ўрта Осиё дарёларини бундан кейин қуйидаги йирик ҳавзалар бўйича баён этилади: 1) Атрек дарёси ҳавзаси (Каспий денгизи ҳавзаси); 2) Туркманистондаги берк дарёлар ҳавзаси; 3) Амударё ҳавзаси; 4) Сирдарё ҳавзаси; 5) Чуй, талас дарёлари ва Иссыккўл ҳавзаси; 6) Балхаш кўли ҳавзаси.

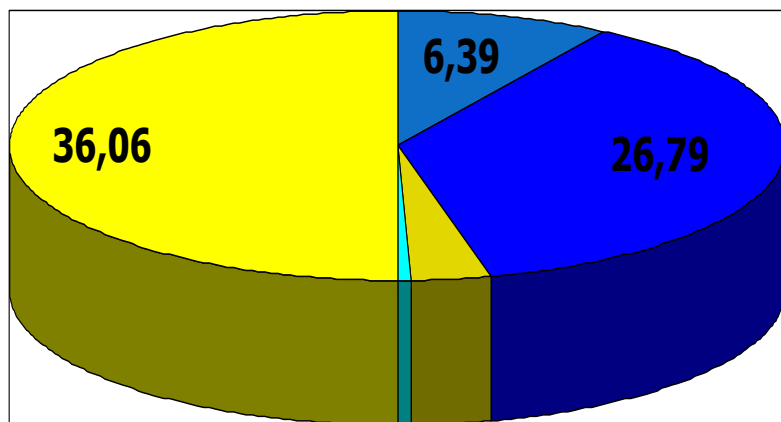
# Орол денгизи ҳавзаси давлатлари



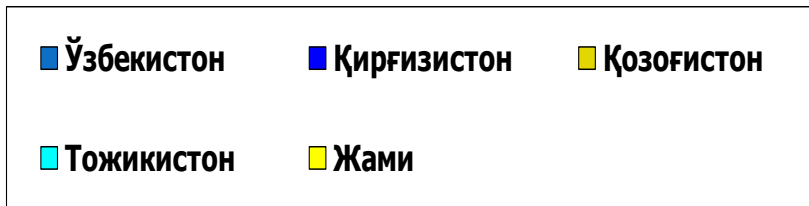
# Ўзбекистон республикасининг асосий йирик сув омборлари



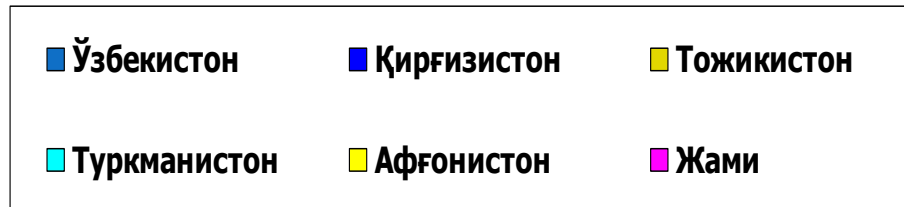
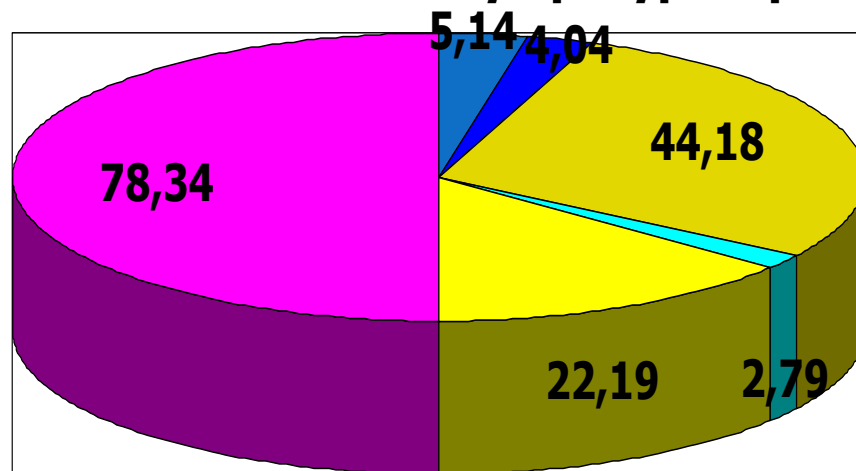
### Сирдарё хавзасида шаклланадиган сув ресурслари



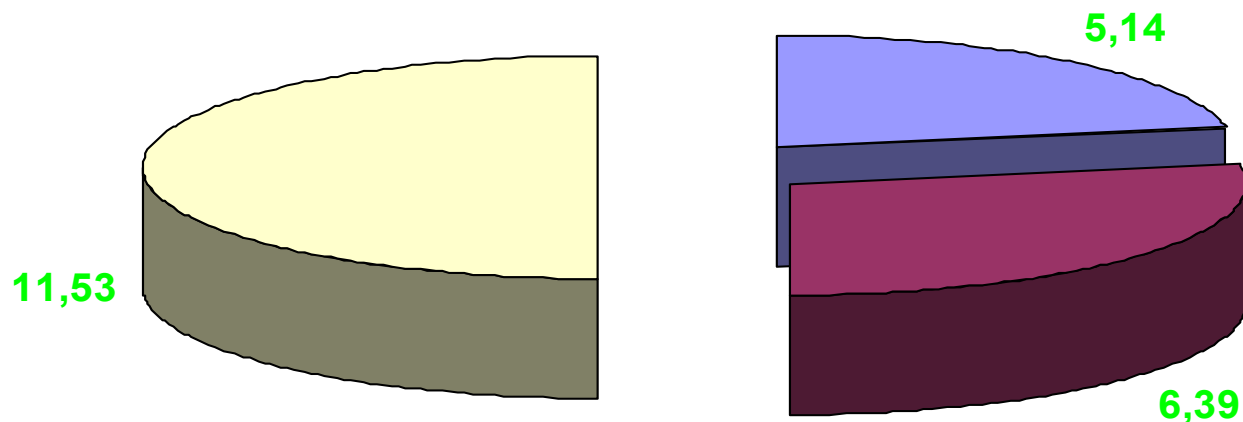
0,38 2,5



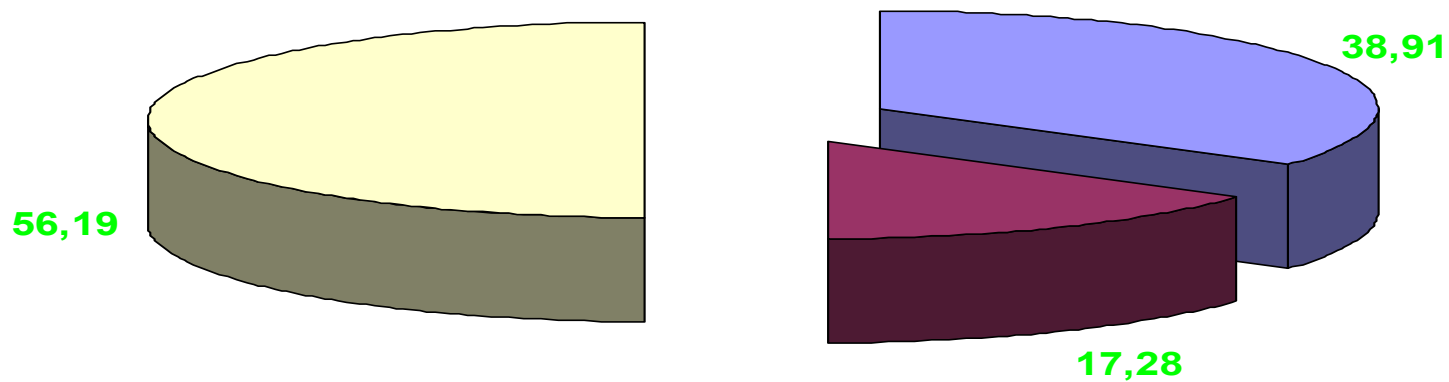
### Амударё хавзасида шаклланадиган сув ресурслари



## Ўзбекистон ҳудудида шаклланадиган сув ресурслари, км<sup>3</sup>



## Ўзбекистон ҳудудида истеъмол қилинадиган сув ресурслари, км<sup>3</sup>



■ Амударё ҳавзаси  
■ Орол денгизи ҳавзаси бўйича жами

■ Сирдарё ҳавзаси